



ΕΞΑΙΡΕΤΙΚΑ ΕΠΕΙΓΟΝ

ΕΛΛΗΝΙΚΗ ΔΗΜΟΚΡΑΤΙΑ
ΥΠΟΥΡΓΕΙΟ ΑΓΡΟΤΙΚΗΣ ΑΝΑΠΤΥΞΗΣ ΚΑΙ ΤΡΟΦΙΜΩΝ
ΓΕΝΙΚΗ ΔΙΕΥΘΥΝΣΗ ΚΤΗΝΙΑΤΡΙΚΗΣ

Ταχ. Δ/ση Βερανζέρου 46
Ταχ. Κώδικας 104 38
Πληροφορίες Γ. Κόμητας, Θ. Δέλλιος
Τηλέφωνο 2105271604, 5271619
E-mail gkomitas@minagric.gr
thdellios@minagric.gr

ΠΡΟΣ: ΠΙΝΑΚΑΣ ΔΙΑΝΟΜΗΣ

ΘΕΜΑ: «Απαγορευμένες Ζώνες λόγω επιβεβαίωσης εστιών Ευλογιάς των προβάτων και αιγών στην Ελλάδα-Τροποποίηση της παρ. Α και της παρ. Β της με αριθ. πρωτ. 1750/388758/18.12.2023 εγκυκλίου»

ΣΧΕΤ: Η με αριθ. πρωτ. 1750/388758/18.12.2023 εγκύκλιος της υπηρεσίας μας, όπως ισχύει.

Α.ΟΡΙΟΘΕΤΗΣΗ ΑΠΑΓΟΡΕΥΜΕΝΩΝ ΖΩΝΩΝ

Σας γνωρίζουμε ότι από τις 20 Νοεμβρίου έως και τις 12 Δεκεμβρίου 2024, το Εθνικό Εργαστήριο Αναφοράς για την Ευλογιά των προβάτων και αιγών (Τμήμα Μοριακής Διαγνωστικής, Αφθώδους Πυρετού, Ιολογικών, Ρικετσιακών και Εξωτικών Νοσημάτων της Διεύθυνσης Κτηνιατρικού Κέντρου Αθηνών), επιβεβαίωσε εβδομήντα (70) νέες εστίες σε εκμεταλλεύσεις αιγοπροβάτων.

Πενήντα μία εστίες εντοπίζονται στην **Περιφέρεια Ανατολικής Μακεδονίας και Θράκης** ως ακολούθως:

- δέκα εστίες στην Περιφερειακή Ενότητα Έβρου,
 - μία εστία στον Δήμο Αλεξανδρούπολης (Αναφορά ADIS Αρ.2024/251),
 - μία εστία στον Δήμο Διδυμοτείχου (Αναφορά ADIS Αρ. 2024/285),
 - τρεις εστίες στον Δήμο Ορεστιάδας (Αναφορές ADIS Αρ. 2024/234,237,264),
 - πέντε εστίες στον Δήμο Σουφλίου(Αναφορές ADIS Αρ. 2024/230,252,259,260,291).
- δεκατέσσερις εστίες στην Περιφερειακή Ενότητα Ροδόπης,
 - εννέα εστίες στον Δήμο Ιάσμου (Αναφορές ADIS Αρ. 2024/241,254,255,256,268,282,293,294,295),
 - τέσσερις εστίες στον Δήμο Κομοτηνής (Αναφορές ADIS Αρ. 2024/253,269,271,276),
 - μία εστία στον Δήμο Μαρωνείας-Σαπών (Αναφορά ADIS. Αρ. 2024/292).
- είκοσι δύο εστίες στην Περιφερειακή Ενότητα Ξάνθης,
 - μία εστία στον Δήμο Αβδήρων (Αναφορά ADIS. Αρ. 2024/263),

- είκοσι μία εστίες στον Δήμο Τοπείρου (Αναφορές ADIS Αρ. 2024/229,235,238,239,240,243,244,245,246,247,248,249,261,262,273,278,279,280, 284,288,289).
- πέντε εστίες στην Περιφερειακή Ενότητα Καβάλας,
 - τέσσερις εστίες στον Δήμο Νέστου (Αναφορές ADIS Αρ. 2024/231,242,267,272),
 - μία εστία στον Δήμο Θάσου (Αναφορά ADIS Αρ.20274/296).

Δύο εστίες εντοπίζονται στην **Περιφέρεια Βορείου Αιγαίου** και συγκεκριμένα:

- στην Περιφερειακή Ενότητα Λήμνου, στον Δήμο Λήμνου (Αναφορές ADIS Αρ.2024/233,250).

Μία εστία εντοπίζεται στην **Περιφέρεια Κεντρικής Μακεδονίας** και συγκεκριμένα:

- στην Περιφερειακή Ενότητα Πιερίας, στον Δήμο Δίου-Ολύμπου (Αναφορά ADIS Αρ.2024/277).

Δέκα εστίες εντοπίζονται στην **Περιφέρεια Θεσσαλίας** ως ακολούθως:

- έξι εστίες στην Περιφερειακή Ενότητα Λάρισας, στον Δήμο Τυρνάβου (Αναφορές ADIS Αρ.2024/232,257,258,265,281,297),
- τέσσερις εντοπίζονται στην Περιφερειακή Ενότητα Μαγνησίας και Σποράδων και συγκεκριμένα:
 - δύο εστίες στον Δήμο Αλμυρού (Αναφορές ADIS Αρ.2024/286,298),
 - μία εστία στον Δήμο Βόλου (Αναφορά ADIS Αρ.2024/287),
 - μία εστία στον Δήμο Ρήγα Φεραίου (Αναφορά ADIS Αρ.2024/274).

Μία εστία εντοπίζεται στην **Περιφέρεια Δυτικής Ελλάδας** και συγκεκριμένα:

- στην Περιφερειακή Ενότητα Αιτωλοακαρνανίας στον Δήμο Μεσολογγίου (Αναφορά ADIS Αρ.2024/266).

Τρεις εστίες εντοπίζονται στην **Περιφέρεια Στερεάς Ελλάδας** ως ακολούθως:

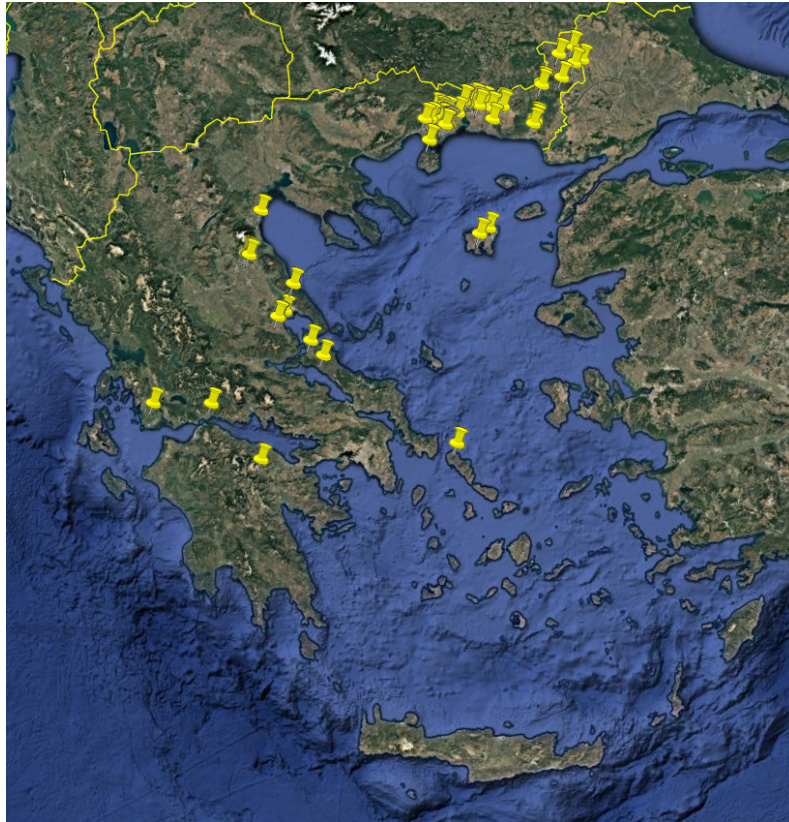
- δύο εστίες, στην Περιφερειακή Ενότητα Εύβοιας,
 - μία εστία στον Δήμο Ιστιαίας-Αιδηψού (Αναφορά ADIS Αρ.2024/275),
 - μία εστία στον Δήμο Μαντουδίου-Λίμνης-Αγίας Άννας (Αναφορά ADIS Αρ.2024/283),
- μία εστία στην Περιφερειακή Ενότητα Φωκίδας, στον Δήμο Δωρίδας (Αναφορά ADIS Αρ.2024/236).

Μία εστία εντοπίζεται στην **Περιφέρεια Πελοποννήσου** και συγκεκριμένα:

- στην Περιφερειακή Ενότητα Κορινθίας, στον Δήμο Σικυωνίων (Αναφορά ADIS Αρ.2024/290).

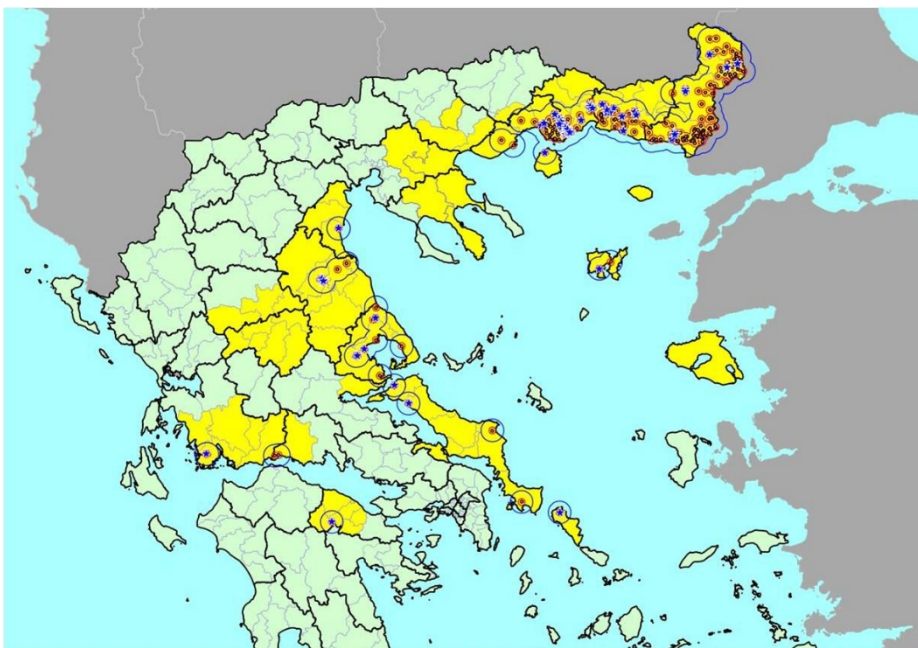
Μία εστία εντοπίζεται στην **Περιφέρεια Νοτίου Αιγαίου** και συγκεκριμένα:

- στην Περιφερειακή Ενότητα Άνδρου, στον Δήμο Άνδρου (Αναφορά ADIS Αρ.2024/270) (Εικόνα 1).

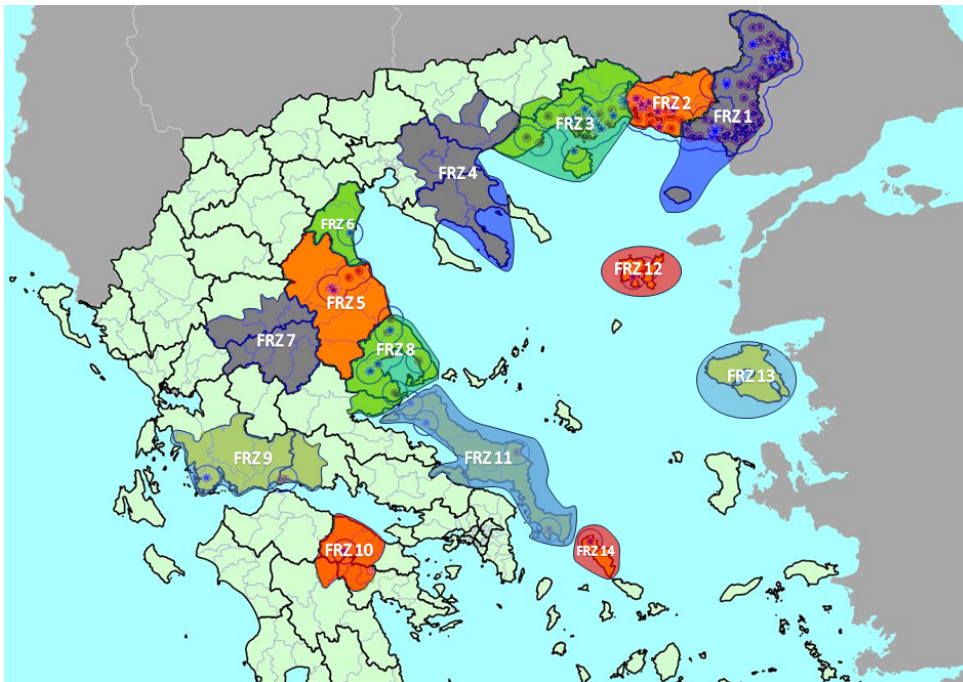


Εικόνα 1. Εστίες Ευλογιάς (Αναφορές ADIS Αρ. 229-298).

Κατόπιν διαβούλευσης με τις αρμόδιες υπηρεσίες της Ευρωπαϊκής Επιτροπής, ενσωματώθηκαν στο Παράρτημα της Εκτελεστικής Απόφασης, αναφορικά με ορισμένα μέτρα έκτακτης ανάγκης σχετικά με την ευλογία των αιγοπροβάτων και οριοθετήθηκαν οι παρακάτω ζώνες στις Π.Ε. Έβρου, Ροδόπης, Ξάνθης, Καβάλας, Δράμας, Σερρών, Χαλκιδικής, Πιερίας, Λάρισας, Καρδίτσας, Μαγνησίας και Σποράδων, Τρικάλων, Φθιώτιδας, Φωκίδας, Αιτωλοακαρνανίας, Εύβοιας, Αργολίδας, Αρκαδίας, Κορίνθου, Λέσβου, Λήμνου, Άνδρου, στη Μητροπολιτική Ενότητα Θεσσαλονίκης και στον Δήμο Θάσου, ως ακολούθως (Εικόνες 2&3):



Εικόνα 2. Ζώνες Προστασίας, Επιτήρησης και Περαιτέρω Απαγορευμένες Ζώνες.



Εικόνα 3. Περαιτέρω Απαγορευμένες Ζώνες όπως ορίζονται στο Παράρτημα, Μέρος Β.

1. Ζώνη Προστασίας

Περιφερειακή Ενότητα Έβρου

Περιλαμβάνει τις περιοχές σε ακτίνα 3km γύρω από τις μολυσμένες εκτροφές.

Περιφερειακή Ενότητα Καβάλας

Περιλαμβάνει τις περιοχές σε ακτίνα 3km γύρω από τις μολυσμένες εκτροφές..

Περιφερειακή Ενότητα Ροδόπης

Περιλαμβάνει τις περιοχές σε ακτίνα 3km γύρω από τις μολυσμένες εκτροφές.

Περιφερειακή Ενότητα Ξάνθης

Περιλαμβάνει τις περιοχές σε ακτίνα 3km γύρω από τις μολυσμένες εκτροφές.

Περιφερειακή Ενότητα Λάρισας

Περιλαμβάνει τις περιοχές σε ακτίνα 3km γύρω από τις μολυσμένες εκτροφές.

Περιφερειακή Ενότητα Μαγνησίας και Σποράδων

Περιλαμβάνει τις περιοχές σε ακτίνα 3km γύρω από τις μολυσμένες εκτροφές.

Περιφερειακή Ενότητα Εύβοιας

Περιλαμβάνει τις περιοχές σε ακτίνα 3km γύρω από τις μολυσμένες εκτροφές.

Περιφερειακή Ενότητα Φωκίδας

Περιλαμβάνει τις περιοχές σε ακτίνα 3km γύρω από τις μολυσμένες εκτροφές.

Περιφερειακή Ενότητα Αιτωλοακαρνανίας

Περιλαμβάνει τις περιοχές σε ακτίνα 3km γύρω από τις μολυσμένες εκτροφές

Περιφερειακή Ενότητα Λήμνου

Περιλαμβάνει τις περιοχές σε ακτίνα 3km γύρω από τις μολυσμένες εκτροφές.

Περιφερειακή Ενότητα Πιερίας

Περιλαμβάνει τις περιοχές σε ακτίνα 3km γύρω από τις μολυσμένες εκτροφές.

Περιφερειακή Ενότητα Κορινθίας

Περιλαμβάνει τις περιοχές σε ακτίνα 3km γύρω από τις μολυσμένες εκτροφές.

Περιφερειακή Ενότητα Άνδρου

Περιλαμβάνει τις περιοχές σε ακτίνα 3km γύρω από τις μολυσμένες εκτροφές.

Δήμος Θάσου

Περιλαμβάνει τις περιοχές σε ακτίνα 3km γύρω από τις μολυσμένες εκτροφές.

2. Ζώνη Επιτήρησης

Περιφερειακή Ενότητα Έβρου

Περιλαμβάνει τις περιοχές σε ακτίνα 10km γύρω από τις μολυσμένες εκτροφές.

Περιφερειακή Ενότητα Καβάλας

Περιλαμβάνει τις περιοχές σε ακτίνα 10km γύρω από τις μολυσμένες εκτροφές..

Περιφερειακή Ενότητα Ροδόπης

Περιλαμβάνει τις περιοχές σε ακτίνα 10km γύρω από τις μολυσμένες εκτροφές.

Περιφερειακή Ενότητα Ξάνθης

Περιλαμβάνει τις περιοχές σε ακτίνα 10km γύρω από τις μολυσμένες εκτροφές.

Περιφερειακή Ενότητα Λάρισας

Περιλαμβάνει τις περιοχές σε ακτίνα 10km γύρω από τις μολυσμένες εκτροφές.

Περιφερειακή Ενότητα Μαγνησίας και Σποράδων

Περιλαμβάνει τις περιοχές σε ακτίνα 10km γύρω από τις μολυσμένες εκτροφές.

Περιφερειακή Ενότητα Εύβοιας

Περιλαμβάνει τις περιοχές σε ακτίνα 10km γύρω από τις μολυσμένες εκτροφές.

Περιφερειακή Ενότητα Φωκίδας

Περιλαμβάνει τις περιοχές σε ακτίνα 10km γύρω από τις μολυσμένες εκτροφές.

Περιφερειακή Ενότητα Αιτωλοακαρνανίας

Περιλαμβάνει τις περιοχές σε ακτίνα 10km γύρω από τις μολυσμένες εκτροφές

Περιφερειακή Ενότητα Λήμνου

Περιλαμβάνει τις περιοχές σε ακτίνα 10km γύρω από τις μολυσμένες εκτροφές.

Περιφερειακή Ενότητα Πιερίας

Περιλαμβάνει τις περιοχές σε ακτίνα 10km γύρω από τις μολυσμένες εκτροφές.

Περιφερειακή Ενότητα Κορινθίας

Περιλαμβάνει τις περιοχές σε ακτίνα 10km γύρω από τις μολυσμένες εκτροφές.

Περιφερειακή Ενότητα Άνδρου

Περιλαμβάνει τις περιοχές σε ακτίνα 10km γύρω από τις μολυσμένες εκτροφές.

Δήμος Θάσου

Περιλαμβάνει τις περιοχές σε ακτίνα 10km γύρω από τις μολυσμένες εκτροφές.

3. Περαιτέρω Απαγορευμένη Ζώνη

Π.Ε. Έβρου,

Π.Ε. Ροδόπης,

Π.Ε. Καβάλας, συμπεριλαμβανομένου του Δήμου Θάσου,

Π.Ε. Δράμας,

- Δήμος Δοξάτου,

Π.Ε. Ξάνθης,

Π.Ε. Σερρών,

- Δήμος Αμφίπολης,
- Δήμος Βισαλτίας,
- Δήμος Εμμανουήλ Παππά,

Μ.Ε. Θεσσαλονίκης,

- Δήμος Βόλβης
- Δήμος Λαγκαδά,

Π.Ε. Χαλκιδικής,

- Δήμος Αριστοτέλη,
- Σιθωνίας,
- Πολυγύρου,

Π.Ε. Λάρισας,

Π.Ε. Πιερίας,

Π.Ε. Καρδίτσας,

Π.Ε. Τρικάλων, εξαιρουμένου του Δήμου Μετεώρων,

Π.Ε. Μαγνησίας & Σποράδων, εξαιρουμένων των νήσων Σποράδων,

Π.Ε. Φθιώτιδας,

- Δήμος Στυλίδας,

Π.Ε. Φωκίδας,

- Δήμος Δωρίδας,

Π.Ε. Αιτωλοακαρνανίας, εξαιρουμένων των Δήμων Ακτίου-Βόνιτσας και Αμφιλοχίας

Π.Ε. Κορινθίας,

- Δήμος Νεμέας,
- Δήμος Σικωνίων,
- Δήμος Βέλου-Βόχας,
- Δήμος Ξυλοκάστρου-Ευρωστίνης,

Π.Ε. Αργολίδας,

- Δημοτική ενότητα Αλέας,
- Δημοτική ενότητα Κουτσοποδίου,

- Δημοτική ενότητα Λυρκείας,
Π.Ε. Αρκαδίας,
- Δημοτική ενότητα Λεβιδίου,
Π.Ε. Εύβοιας,
- Π.Ε. Λήμνου,**
- Π.Ε. Λέσβου,**
- Π.Ε. Άνδρου.**

Β.ΔΙΑΡΚΕΙΑ ΤΩΝ ΜΕΤΡΩΝ ΣΤΙΣ ΖΩΝΕΣ ΠΡΟΣΤΑΣΙΑΣ, ΕΠΙΤΗΡΗΣΗΣ ΚΑΙ ΣΤΗΝ ΠΕΡΑΙΤΕΡΩ ΑΠΑΓΟΡΕΥΜΕΝΗ ΖΩΝΗ

ΠΑΡΑΡΤΗΜΑ

Α. Ζώνες Προστασίας και Επιτήρησης γύρω από τα επιβεβαιωμένα κρούσματα

Περιφερειακή Ενότητα και αριθμός αναφοράς ADIS της εστίας	Περιοχές που καθορίζονται ως ζώνες προστασίας και επιτήρησης, τμήμα της απαγορευμένης ζώνης στην Ελλάδα που αναφέρεται στο Άρθρο 2	Ημερομηνία λήξης ισχύος των μέτρων
Περιφερειακή Ενότητα Έβρου GR-CAPRIPOX-2024-00005 GR-CAPRIPOX-2024-00006 GR-CAPRIPOX-2024-00007 GR-CAPRIPOX-2024-00008 GR-CAPRIPOX-2024-00009 GR-CAPRIPOX-2024-00010 GR-CAPRIPOX-2024-00011 GR-CAPRIPOX-2024-00012 GR-CAPRIPOX-2024-00013 GR-CAPRIPOX-2024-00014 GR-CAPRIPOX-2024-00015 GR-CAPRIPOX-2024-00016 GR-CAPRIPOX-2024-00017 GR-CAPRIPOX-2024-00018 GR-CAPRIPOX-2024-00019 GR-CAPRIPOX-2024-00020 GR-CAPRIPOX-2024-00021 GR-CAPRIPOX-2024-00022 GR-CAPRIPOX-2024-00023 GR-CAPRIPOX-2024-00024 GR-CAPRIPOX-2024-00025 GR-CAPRIPOX-2024-00026 GR-CAPRIPOX-2024-00027 GR-CAPRIPOX-2024-00028 GR-CAPRIPOX-2024-00029 GR-CAPRIPOX-2024-00030 GR-CAPRIPOX-2024-00031	<u>Ζώνη Προστασίας:</u> Τα τμήματα των περιφερειακών ενοτήτων Έβρου και Ροδόπης που περιλαμβάνονται εντός κύκλου ακτίνας 3 χιλιομέτρων, με κέντρο τις επιβεβαιωμένες εστίες με συντεταγμένες (UTM 30, ETRS89) : 1. ΓΠ. 41.49961, ΓΜ.26.54605 (2024/5), 2. ΓΠ. 40.96145, ΓΜ.26.3345 (2024/6), 3. ΓΠ. 40.94543, ΓΜ.26.27569 (2024/7), 4. ΓΠ. 40.87627, ΓΜ.26.20255 (2024/8), 5. ΓΠ. 40.95248, ΓΜ. 26.28072 (2024/9), 6. ΓΠ. 40.92072, ΓΜ. 26.20598 (2024/10), 7. ΓΠ. 41.02436, ΓΜ. 26.30254 (2024/11), 8. ΓΠ. 41.51720, ΓΜ. 26.54510 (2024/12), 9. ΓΠ. 40.95994, ΓΜ. 26.33630 (2024/13), 10. ΓΠ. 40.93578, ΓΜ. 26.21377 (2024/14), 11. ΓΠ. 40.89599, ΓΜ. 26.22277 (2024/15), 12. ΓΠ. 40.90026, ΓΜ. 26.22288 (2024/16), 13. ΓΠ. 40.89184, ΓΜ. 26.14614 (2024/17), 14. ΓΠ. 40.93388, ΓΜ. 26.21731 (2024/18), 15. ΓΠ. 40.92507, ΓΜ. 26.21243 (2024/19), 16. ΓΠ. 41.27829, ΓΜ. 26.27695 (2024/20), 17. ΓΠ. 40.88322, ΓΜ. 26.15705 (2024/21), 18. ΓΠ. 40.92348, ΓΜ. 26.21319 (2024/22), 19. ΓΠ. 40.92255, ΓΜ. 26.20970 (2024/23), 20. ΓΠ. 40.92564, ΓΜ. 26.1662 (2024/24), 21. ΓΠ. 40.88302, ΓΜ. 26.22703 (2024/25), 22. ΓΠ. 40.90475, ΓΜ. 26.17818 (2024/26), 23. ΓΠ. 40.84841, ΓΜ. 26.20331 (2024/27), 24. ΓΠ. 41.01925, ΓΜ. 26.26938 (2024/28),	03.01.2025

GR-CAPRIPOX-2024-00032	25. ГП. 41.48359, ГМ. 26.57411 (2024/29),	
GR-CAPRIPOX-2024-00033	26. ГП. 41.49358, ГМ. 26.54305 (2024/30),	
GR-CAPRIPOX-2024-00034	27. ГП. 41.51486, ГМ. 26.54725 (2024/31),	
GR-CAPRIPOX-2024-00036	28. ГП. 40.89917, ГМ. 26.18641 (2024/32),	
GR-CAPRIPOX-2024-00037	29. ГП. 40.99411, ГМ. 26.15565 (2024/33),	
GR-CAPRIPOX-2024-00038	30. ГП. 40.83283, ГМ. 26.13164 (2024/34),	
GR-CAPRIPOX-2024-00040	31. ГП. 41.03393, ГМ. 26.28950 (2024/36),	
GR-CAPRIPOX-2024-00041	32. ГП. 40.90728, ГМ. 26.21129 (2024/37),	
GR-CAPRIPOX-2024-00042	33. ГП. 40.87815, ГМ. 26.19378 (2024/38),	
GR-CAPRIPOX-2024-00043	34. ГП. 41.46228, ГМ. 26.56705 (2024/40),	
GR-CAPRIPOX-2024-00044	35. ГП. 41.30045, ГМ. 26.44319 (2024/41),	
GR-CAPRIPOX-2024-00045	36. ГП. 40.51914, ГМ. 26.31060 (2024/42),	
GR-CAPRIPOX-2024-00046	37. ГП. 40.94570, ГМ. 26.27612 (2024/43),	
GR-CAPRIPOX-2024-00047	38. ГП. 40.94275, ГМ. 26.12648 (2024/44),	
GR-CAPRIPOX-2024-00047	39. ГП. 40.88761, ГМ. 26.15199 (2024/45),	
GR-CAPRIPOX-2024-00048	40. ГП. 41.02880, ГМ. 26.27734 (2024/46),	
GR-CAPRIPOX-2024-00049	41. ГП. 40.93092, ГМ. 26.11938 (2024/47),	
GR-CAPRIPOX-2024-00050	42. ГП. 40.88519, ГМ. 26.18233 (2024/48),	
GR-CAPRIPOX-2024-00051	43. ГП. 40.85030, ГМ. 26.09182 (2024/49),	
GR-CAPRIPOX-2024-00052	44. ГП. 40.85138, ГМ. 26.09070 (2024/50),	
GR-CAPRIPOX-2024-00053	45. ГП. 40.85349, ГМ. 26.08993 (2024/51),	
GR-CAPRIPOX-2024-00054	46. ГП. 41.21765, ГМ. 26.30068 (2024/52),	
GR-CAPRIPOX-2024-00056	47. ГП. 40.85068, ГМ. 26.01075 (2024/53),	
GR-CAPRIPOX-2024-00057	48. ГП. 40.84906, ГМ. 25.93987 (2024/54),	
GR-CAPRIPOX-2024-00058	49. ГП. 41.08794, ГМ. 26.27967 (2024/56),	
GR-CAPRIPOX-2024-00058	50. ГП. 40.87472, ГМ. 26.00962 (2024/57),	
GR-CAPRIPOX-2024-00061	51. ГП. 41.47389, ГМ. 26.55515 (2024/58),	
GR-CAPRIPOX-2024-00062	52. ГП. 41.52878, ГМ. 26.41741 (2024/61),	
GR-CAPRIPOX-2024-00063	53. ГП. 41.39908, ГМ. 26.56387 (2024/62),	
GR-CAPRIPOX-2024-00064	54. ГП. 41.89375, ГМ. 26.15064 (2024/63),	
GR-CAPRIPOX-2024-00065	55. ГП. 41.01955, ГМ. 26.19632 (2024/64),	
GR-CAPRIPOX-2024-00066	56. ГП. 41.41270, ГМ. 26.56403 (2024/65),	
GR-CAPRIPOX-2024-00067	57. ГП. 41.90039, ГМ. 26.11287 (2024/66),	
GR-CAPRIPOX-2024-00068	58. ГП. 40.96503, ГМ. 26.18768 (2024/67),	
GR-CAPRIPOX-2024-00069	59. ГП. 41.62475, ГМ. 26.27744 (2024/68),	
GR-CAPRIPOX-2024-00070	60. ГП. 40.87083, ГМ. 26.11549 (2024/69),	
GR-CAPRIPOX-2024-00071	61. ГП. 41.38041, ГМ. 26.39518 (2024/70),	
GR-CAPRIPOX-2024-00077	62. ГП. 40.85637, ГМ. 26.12220 (2024/71),	
GR-CAPRIPOX-2024-00079	63. ГП. 41.41822, ГМ. 26.56073 (2024/77),	
GR-CAPRIPOX-2024-00080	64. ГП. 41.42799, ГМ. 26.57225 (2024/79),	
GR-CAPRIPOX-2024-00081	65. ГП. 40.87113, ГМ. 25.70935 (2024/80),	
GR-CAPRIPOX-2024-00081	66. ГП. 40.85034, ГМ. 26.10191 (2024/81),	
GR-CAPRIPOX-2024-00082	67. ГП. 40.92838, ГМ. 26.11674 (2024/82),	
GR-CAPRIPOX-2024-00083	68. ГП. 40.85514, ГМ. 25.69029 (2024/83),	
GR-CAPRIPOX-2024-00084	69. ГП. 40.85859, ГМ. 26.04281 (2024/84),	
GR-CAPRIPOX-2024-00087	70. ГП. 41.35629, ГМ. 26.43148 (2024/87),	
GR-CAPRIPOX-2024-00088	71. ГП. 41.42259, ГМ. 26.56001 (2024/88),	
GR-CAPRIPOX-2024-00089	72. ГП. 41.54086, ГМ. 26.35241 (2024/89),	
GR-CAPRIPOX-2024-00090	73. ГП. 41.47519, ГМ. 26.55548 (2024/90),	
GR-CAPRIPOX-2024-00091	74. ГП. 41.36086, ГМ. 26.43525 (2024/91),	
GR-CAPRIPOX-2024-00092	75. ГП. 41.44944, ГМ. 26.46625 (2024/92),	
GR-CAPRIPOX-2024-00093	76. ГП. 41.13560, ГМ. 26.19466 (2024/93),	
GR-CAPRIPOX-2024-00093	77. ГП. 40.86603, ГМ. 25.78283 (2024/94),	

<p>GR-CAPRIPOX-2024-00094 GR-CAPRIPOX-2024-00099 GR-CAPRIPOX-2024-00100 GR-CAPRIPOX-2024-00103 GR-CAPRIPOX-2024-00107 GR-CAPRIPOX-2024-00114 GR-CAPRIPOX-2024-00115 GR-CAPRIPOX-2024-00116 GR-CAPRIPOX-2024-00117 GR-CAPRIPOX-2024-00122 GR-CAPRIPOX-2024-00125 GR-CAPRIPOX-2024-00128 GR-CAPRIPOX-2024-00129 GR-CAPRIPOX-2024-00130 GR-CAPRIPOX-2024-00138 GR-CAPRIPOX-2024-00140 GR-CAPRIPOX-2024-00143 GR-CAPRIPOX-2024-00146 GR-CAPRIPOX-2024-00153 GR-CAPRIPOX-2024-00154 GR-CAPRIPOX-2024-00155 GR-CAPRIPOX-2024-00156 GR-CAPRIPOX-2024-00160 GR-CAPRIPOX-2024-00171 GR-CAPRIPOX-2024-00173 GR-CAPRIPOX-2024-00174 GR-CAPRIPOX-2024-00184 GR-CAPRIPOX-2024-00185 GR-CAPRIPOX-2024-00186 GR-CAPRIPOX-2024-00187 GR-CAPRIPOX-2024-00188 GR-CAPRIPOX-2024-00206 GR-CAPRIPOX-2024-00207 GR-CAPRIPOX-2024-00210 GR-CAPRIPOX-2024-00211 GR-CAPRIPOX-2024-00212 GR-CAPRIPOX-2024-00213 GR-CAPRIPOX-2024-00214 GR-CAPRIPOX-2024-00230 GR-CAPRIPOX-2024-00234 GR-CAPRIPOX-2024-00237 GR-CAPRIPOX-2024-00251 GR-CAPRIPOX-2024-00252 GR-CAPRIPOX-2024-00259 GR-CAPRIPOX-2024-00260 GR-CAPRIPOX-2024-00264 GR-CAPRIPOX-2024-00285 GR-CAPRIPOX-2024-00291</p>	<p>78. ΓΠ. 40.87742, ΓΜ. 25.90458 (2024/99), 79. ΓΠ. 40.88541, ΓΜ. 26.05233 (2024/100), 80. ΓΠ. 41.41460, ΓΜ. 26.51622 (2024/103), 81. ΓΠ. 40.86438, ΓΜ. 25.94906 (2024/107), 82. ΓΠ. 41.39098, ΓΜ. 26.58842 (2024/114), 83. ΓΠ. 41.39098, ΓΜ. 26.58842 (2024/114), 84. ΓΠ. 41.21933, ΓΜ. 26.23439 (2024/115), 85. ΓΠ. 40.90329, ΓΜ. 25.89175 (2024/116), 86. ΓΠ. 40.85042, ΓΜ. 25.95950 (2024/117), 87. ΓΠ. 40.86506, ΓΜ. 25.90036 (2024/122), 88. ΓΠ. 41.51852, ΓΜ. 26.54441 (2024/125), 89. ΓΠ. 41.35852, ΓΜ. 26.53756 (2024/128), 90. ΓΠ. 40.88933, ΓΜ. 26.03777 (2024/129), 91. ΓΠ. 41.57182, ΓΜ. 26.44924 (2024/130), 92. ΓΠ. 41.34507, ΓΜ. 26.4879 (2024/138), 93. ΓΠ. 40.86216, ΓΜ. 26.00928 (2024/140), 94. ΓΠ. 40.87689, ΓΜ. 25.90441 (2024/143), 95. ΓΠ. 41.23143, ΓΜ. 26.16259 (2024/146), 96. ΓΠ. 40.96741, ΓΜ. 25.90013 (2024/153), 97. ΓΠ. 41.63048, ΓΜ. 26.34235 (2024/154), 98. ΓΠ. 41.37751, ΓΜ. 26.47055 (2024/155), 99. ΓΠ. 41.27179, ΓΜ. 26.32829 (2024/156), 100.ΓΠ. 40.98574, ΓΜ. 25.83728 (2024/160), 101.ΓΠ. 40.91346, ΓΜ. 25.98414 (2024/171), 102.ΓΠ. 41.41440, ΓΜ. 26.51266 (2024/173), 103.ΓΠ. 41.41518, ΓΜ. 26.51245 (2024/174), 104. ΓΠ. 40.86159, ΓΜ. 25.73542 (2024/184), 105.ΓΠ. 40.87866, ΓΜ. 25.91436 (2024/185), 106.ΓΠ. 41.34877, ΓΜ. 26.36532 (2024/186), 107.ΓΠ. 41.36444, ΓΜ. 26.53343 (2024/187), 108.ΓΠ. 41.35769, ΓΜ. 26.48908(2024/188), 109.ΓΠ. 40.91722, ΓΜ. 25.66581 (2024/206), 110. ΓΠ. 40.89072, ΓΜ. 26.15172 (2024/207), 111. ΓΠ. 41.47227, ΓΜ. 26.52549 (2024/211), 112.ΓΠ. 41.38295, ΓΜ. 26.61754 (2024/212), 113.ΓΠ. 41.40946, ΓΜ. 26.38768 (2024/213), 114.ΓΠ. 41.34210, ΓΜ. 26.49188 (2024/214), 115.ΓΠ. 41.28471, ΓΜ. 26.28788 (2024/230), 116.ΓΠ. 41.57179, ΓΜ. 26.44838 (2024/234), 117.ΓΠ. 41.43934, ΓΜ. 26.55701 (2024/237), 118.ΓΠ. 40.86692, ΓΜ. 25.89895 (2024/251), 119.ΓΠ. 41.24869, ΓΜ. 26.03492 (2024/252), 120.ΓΠ. 41.22633, ΓΜ. 26.03510 (2024/259), 121.ΓΠ. 40.91906, ΓΜ. 25.92728 (2024/260), 122.ΓΠ. 41.50757, ΓΜ. 26.27495 (2024/264), 123.ΓΠ. 41.41240, ΓΜ. 26.45586 (2024/285), 124.ΓΠ. 40.89931, ΓΜ. 25.92564 (2024/291).</p>	
	<p><u>Ζώνη Επιτήρησης:</u> Τα τμήματα των περιφερειακών ενοτήτων Έβρου και Ροδόπης που περιλαμβάνονται εντός κύκλου ακτίνας 10 χιλιομέτρων με κέντρο τις επιβεβαιωμένες εστίες με συντεταγμένες (UTM 30, ETRS89):</p>	<p>12.01.2025</p>

1. ГП. 41.49961, ГМ.26.54605 (2024/5),
2. ГП. 40.96145, ГМ.26.3345 (2024/6),
3. ГП. 40.94543, ГМ.26.27569 (2024/7),
4. ГП. 40.87627, ГМ.26.20255 (2024/8),
5. ГП. 40.95248, ГМ. 26.28072 (2024/9),
6. ГП. 40.92072, ГМ. 26.20598 (2024/10),
7. ГП. 41.02436, ГМ. 26.30254 (2024/11),
8. ГП. 41.51720, ГМ. 26.54510 (2024/12),
9. ГП. 40.95994, ГМ. 26.33630 (2024/13),
10. ГП. 40.93578, ГМ. 26.21377 (2024/14),
11. ГП. 40.89599, ГМ. 26.22277 (2024/15),
12. ГП. 40.90026, ГМ. 26.22288 (2024/16),
13. ГП. 40.89184, ГМ. 26.14614 (2024/17),
14. ГП. 40.93388, ГМ. 26.21731 (2024/18),
15. ГП. 40.92507, ГМ. 26.21243 (2024/19),
16. ГП. 41.27829, ГМ. 26.27695 (2024/20),
17. ГП. 40.88322, ГМ. 26.15705 (2024/21),
18. ГП. 40.92348, ГМ. 26.21319 (2024/22),
19. ГП. 40.92255, ГМ. 26.20970 (2024/23),
20. ГП. 40.92564, ГМ. 26.1662 (2024/24),
21. ГП. 40.88302, ГМ. 26.22703 (2024/25),
22. ГП. 40.90475, ГМ. 26.17818 (2024/26),
23. ГП. 40.84841, ГМ. 26.20331 (2024/27),
24. ГП. 41.01925, ГМ. 26.26938 (2024/28),
25. ГП. 41.48359, ГМ. 26.57411 (2024/29),
26. ГП. 41.49358, ГМ. 26.54305 (2024/30),
27. ГП. 41.51486, ГМ. 26.54725 (2024/31),
28. ГП. 40.89917, ГМ. 26.18641 (2024/32),
29. ГП. 40.99411, ГМ. 26.15565 (2024/33),
30. ГП. 40.83283, ГМ. 26.13164 (2024/34),
31. ГП. 41.03393, ГМ. 26.28950 (2024/36),
32. ГП. 40.90728, ГМ. 26.21129 (2024/37),
33. ГП. 40.87815, ГМ. 26.19378 (2024/38),
34. ГП. 41.46228, ГМ. 26.56705 (2024/40),
35. ГП. 41.30045, ГМ. 26.44319 (2024/41),
36. ГП. 40.51914, ГМ. 26.31060 (2024/42),
37. ГП. 40.94570, ГМ. 26.27612 (2024/43),
38. ГП. 40.94275, ГМ. 26.12648 (2024/44),
39. ГП. 40.88761, ГМ. 26.15199 (2024/45),
40. ГП. 41.02880, ГМ. 26.27734 (2024/46),
41. ГП. 40.93092, ГМ. 26.11938 (2024/47),
42. ГП. 40.88519, ГМ. 26.18233 (2024/48),
43. ГП. 40.85030, ГМ. 26.09182 (2024/49),
44. ГП. 40.85138, ГМ. 26.09070 (2024/50),
45. ГП. 40.85349, ГМ. 26.08993 (2024/51),
46. ГП. 41.21765, ГМ. 26.30068 (2024/52),
47. ГП. 40.85068, ГМ. 26.01075 (2024/53),
48. ГП. 40.84906, ГМ. 25.93987 (2024/54),
49. ГП. 41.08794, ГМ. 26.27967 (2024/56),
50. ГП. 40.87472, ГМ. 26.00962 (2024/57),
51. ГП. 41.47389, ГМ. 26.55515 (2024/58),
52. ГП. 41.52878, ГМ. 26.41741 (2024/61),
53. ГП. 41.39908, ГМ. 26.56387 (2024/62),

54. ГП. 41.89375, ГМ. 26.15064 (2024/63),
55. ГП. 41.01955, ГМ. 26.19632 (2024/64),
56. ГП. 41.41270, ГМ. 26.56403 (2024/65),
57. ГП. 41.90039, ГМ. 26.11287 (2024/66),
58. ГП. 40.96503, ГМ. 26.18768 (2024/67),
59. ГП. 41.62475, ГМ. 26.27744 (2024/68),
60. ГП. 40.87083, ГМ. 26.11549 (2024/69),
61. ГП. 41.38041, ГМ. 26.39518 (2024/70),
62. ГП. 40.85637, ГМ. 26.12220 (2024/71),
63. ГП. 41.41822, ГМ. 26.56073 (2024/77),
64. ГП. 41.42799, ГМ. 26.57225 (2024/79),
65. ГП. 40.87113, ГМ. 25.70935 (2024/80),
66. ГП. 40.85034, ГМ. 26.10191 (2024/81),
67. ГП. 40.92838, ГМ. 26.11674 (2024/82),
68. ГП. 40.85514, ГМ. 25.69029 (2024/83),
69. ГП. 40.85859, ГМ. 26.04281 (2024/84),
70. ГП. 41.35629, ГМ. 26.43148 (2024/87),
71. ГП. 41.42259, ГМ. 26.56001 (2024/88),
72. ГП. 41.54086, ГМ. 26.35241 (2024/89),
73. ГП. 41.47519, ГМ. 26.55548 (2024/90),
74. ГП. 41.36086, ГМ. 26.43525 (2024/91),
75. ГП. 41.44944, ГМ. 26.46625 (2024/92),
76. ГП. 41.13560, ГМ. 26.19466 (2024/93),
77. ГП. 40.86603, ГМ. 25.78283 (2024/94),
78. ГП. 40.87742, ГМ. 25.90458 (2024/99),
79. ГП. 40.88541, ГМ. 26.05233 (2024/100),
80. ГП. 41.41460, ГМ. 26.51622 (2024/103),
81. ГП. 40.86438, ГМ. 25.94906 (2024/107),
82. ГП. 41.39098, ГМ. 26.58842 (2024/114),
83. ГП. 41.39098, ГМ. 26.58842 (2024/114),
84. ГП. 41.21933, ГМ. 26.23439 (2024/115),
85. ГП. 40.90329, ГМ. 25.89175 (2024/116),
86. ГП. 40.85042, ГМ. 25.95950 (2024/117),
87. ГП. 40.86506, ГМ. 25.90036 (2024/122),
88. ГП. 41.51852, ГМ. 26.54441 (2024/125),
89. ГП. 41.35852, ГМ. 26.53756 (2024/128),
90. ГП. 40.88933, ГМ. 26.03777 (2024/129),
91. ГП. 41.57182, ГМ. 26.44924 (2024/130),
92. ГП. 41.34507, ГМ. 26.4879 (2024/138),
93. ГП. 40.86216, ГМ. 26.00928 (2024/140),
94. ГП. 40.87689, ГМ. 25.90441 (2024/143),
95. ГП. 41.23143, ГМ. 26.16259 (2024/146),
96. ГП. 40.96741, ГМ. 25.90013 (2024/153),
97. ГП. 41.63048, ГМ. 26.34235 (2024/154),
98. ГП. 41.37751, ГМ. 26.47055 (2024/155),
99. ГП. 41.27179, ГМ. 26.32829 (2024/156),
100. ГП. 40.98574, ГМ. 25.83728 (2024/160),
101. ГП. 40.91346, ГМ. 25.98414 (2024/171),
102. ГП. 41.41440, ГМ. 26.51266 (2024/173),
103. ГП. 41.41518, ГМ. 26.51245 (2024/174),
104. ГП. 40.86159, ГМ. 25.73542 (2024/184),
105. ГП. 40.87866, ГМ. 25.91436 (2024/185),
106. ГП. 41.34877, ГМ. 26.36532 (2024/186),

	<p>107.ΓΠ. 41.36444, ΓΜ. 26.53343 (2024/187), 108.ΓΠ. 41.35769, ΓΜ. 26.48908(2024/188), 109.ΓΠ. 40.91722, ΓΜ. 25.66581 (2024/206), 110.ΓΠ. 40.89072, ΓΜ. 26.15172 (2024/207), 111.ΓΠ. 41.47227, ΓΜ. 26.52549 (2024/211), 112.ΓΠ. 41.38295, ΓΜ. 26.61754 (2024/212), 113.ΓΠ. 41.40946, ΓΜ. 26.38768 (2024/213), 114.ΓΠ. 41.34210, ΓΜ. 26.49188 (2024/214), 115.ΓΠ. 41.28471, ΓΜ. 26.28788 (2024/230), 116.ΓΠ. 41.57179, ΓΜ. 26.44838 (2024/234), 117.ΓΠ. 41.43934, ΓΜ. 26.55701 (2024/237), 118.ΓΠ. 40.86692, ΓΜ. 25.89895 (2024/251), 119.ΓΠ. 41.24869, ΓΜ. 26.03492 (2024/252), 120.ΓΠ. 41.22633, ΓΜ. 26.03510 (2024/259), 121.ΓΠ. 40.91906, ΓΜ. 25.92728 (2024/260), 122.ΓΠ. 41.50757, ΓΜ. 26.27495 (2024/264), 123.ΓΠ. 41.41240, ΓΜ. 26.45586 (2024/285), 124.ΓΠ. 40.89931, ΓΜ. 25.92564 (2024/291).</p> <p>εξαιρουμένων των περιοχών που περιέχονται στη ζώνη προστασίας.</p>	
	<p><u>Ζώνη Επιτήρησης:</u> Τα τμήματα των περιφερειακών ενοτήτων Έβρου και Ροδόπης που περικλείονται εντός κύκλου ακτίνας 3 χιλιομέτρων, με κέντρο τις επιβεβαιωμένες εστίες με συντεταγμένες (UTM 30, ETRS89) :</p> <ol style="list-style-type: none"> 1. ΓΠ. 41.49961, ΓΜ.26.54605 (2024/5), 2. ΓΠ. 40.96145, ΓΜ.26.3345 (2024/6), 3. ΓΠ. 40.94543, ΓΜ.26.27569 (2024/7), 4. ΓΠ. 40.87627, ΓΜ.26.20255 (2024/8), 5. ΓΠ. 40.95248, ΓΜ. 26.28072 (2024/9), 6. ΓΠ. 40.92072, ΓΜ. 26.20598 (2024/10), 7. ΓΠ. 41.02436, ΓΜ. 26.30254 (2024/11), 8. ΓΠ. 41.51720, ΓΜ. 26.54510 (2024/12), 9. ΓΠ. 40.95994, ΓΜ. 26.33630 (2024/13), 10. ΓΠ. 40.93578, ΓΜ. 26.21377 (2024/14), 11. ΓΠ. 40.89599, ΓΜ. 26.22277 (2024/15), 12. ΓΠ. 40.90026, ΓΜ. 26.22288 (2024/16), 13. ΓΠ. 40.89184, ΓΜ. 26.14614 (2024/17), 14. ΓΠ. 40.93388, ΓΜ. 26.21731 (2024/18), 15. ΓΠ. 40.92507, ΓΜ. 26.21243 (2024/19), 16. ΓΠ. 41.27829, ΓΜ. 26.27695 (2024/20), 17. ΓΠ. 40.88322, ΓΜ. 26.15705 (2024/21), 18. ΓΠ. 40.92348, ΓΜ. 26.21319 (2024/22), 19. ΓΠ. 40.92255, ΓΜ. 26.20970 (2024/23), 20. ΓΠ. 40.92564, ΓΜ. 26.1662 (2024/24), 21. ΓΠ. 40.88302, ΓΜ. 26.22703 (2024/25), 22. ΓΠ. 40.90475, ΓΜ. 26.17818 (2024/26), 23. ΓΠ. 40.84841, ΓΜ. 26.20331 (2024/27), 24. ΓΠ. 41.01925, ΓΜ. 26.26938 (2024/28), 25. ΓΠ. 41.48359, ΓΜ. 26.57411 (2024/29), 	<p>04.01.2025- 12.01.2025</p>

	26. ГП. 41.49358, ГМ. 26.54305 (2024/30), 27. ГП. 41.51486, ГМ. 26.54725 (2024/31), 28. ГП. 40.89917, ГМ. 26.18641 (2024/32), 29. ГП. 40.99411, ГМ. 26.15565 (2024/33), 30. ГП. 40.83283, ГМ. 26.13164 (2024/34), 31. ГП. 41.03393, ГМ. 26.28950 (2024/36), 32. ГП. 40.90728, ГМ. 26.21129 (2024/37), 33. ГП. 40.87815, ГМ. 26.19378 (2024/38), 34. ГП. 41.46228, ГМ. 26.56705 (2024/40), 35. ГП. 41.30045, ГМ. 26.44319 (2024/41), 36. ГП. 40.51914, ГМ. 26.31060 (2024/42), 37. ГП. 40.94570, ГМ. 26.27612 (2024/43), 38. ГП. 40.94275, ГМ. 26.12648 (2024/44), 39. ГП. 40.88761, ГМ. 26.15199 (2024/45), 40. ГП. 41.02880, ГМ. 26.27734 (2024/46), 41. ГП. 40.93092, ГМ. 26.11938 (2024/47), 42. ГП. 40.88519, ГМ. 26.18233 (2024/48), 43. ГП. 40.85030, ГМ. 26.09182 (2024/49), 44. ГП. 40.85138, ГМ. 26.09070 (2024/50), 45. ГП. 40.85349, ГМ. 26.08993 (2024/51), 46. ГП. 41.21765, ГМ. 26.30068 (2024/52), 47. ГП. 40.85068, ГМ. 26.01075 (2024/53), 48. ГП. 40.84906, ГМ. 25.93987 (2024/54), 49. ГП. 41.08794, ГМ. 26.27967 (2024/56), 50. ГП. 40.87472, ГМ. 26.00962 (2024/57), 51. ГП. 41.47389, ГМ. 26.55515 (2024/58), 52. ГП. 41.52878, ГМ. 26.41741 (2024/61), 53. ГП. 41.39908, ГМ. 26.56387 (2024/62), 54. ГП. 41.89375, ГМ. 26.15064 (2024/63), 55. ГП. 41.01955, ГМ. 26.19632 (2024/64), 56. ГП. 41.41270, ГМ. 26.56403 (2024/65), 57. ГП. 41.90039, ГМ. 26.11287 (2024/66), 58. ГП. 40.96503, ГМ. 26.18768 (2024/67), 59. ГП. 41.62475, ГМ. 26.27744 (2024/68), 60. ГП. 40.87083, ГМ. 26.11549 (2024/69), 61. ГП. 41.38041, ГМ. 26.39518 (2024/70), 62. ГП. 40.85637, ГМ. 26.12220 (2024/71), 63. ГП. 41.41822, ГМ. 26.56073 (2024/77), 64. ГП. 41.42799, ГМ. 26.57225 (2024/79), 65. ГП. 40.87113, ГМ. 25.70935 (2024/80), 66. ГП. 40.85034, ГМ. 26.10191 (2024/81), 67. ГП. 40.92838, ГМ. 26.11674 (2024/82), 68. ГП. 40.85514, ГМ. 25.69029 (2024/83), 69. ГП. 40.85859, ГМ. 26.04281 (2024/84), 70. ГП. 41.35629, ГМ. 26.43148 (2024/87), 71. ГП. 41.42259, ГМ. 26.56001 (2024/88), 72. ГП. 41.54086, ГМ. 26.35241 (2024/89), 73. ГП. 41.47519, ГМ. 26.55548 (2024/90), 74. ГП. 41.36086, ГМ. 26.43525 (2024/91), 75. ГП. 41.44944, ГМ. 26.46625 (2024/92), 76. ГП. 41.13560, ГМ. 26.19466 (2024/93), 77. ГП. 40.86603, ГМ. 25.78283 (2024/94), 78. ГП. 40.87742, ГМ. 25.90458 (2024/99),	
--	---	--

	<p>79. ΓΠ. 40.88541, ΓΜ. 26.05233 (2024/100), 80. ΓΠ. 41.41460, ΓΜ. 26.51622 (2024/103), 81. ΓΠ. 40.86438, ΓΜ. 25.94906 (2024/107), 82. ΓΠ. 41.39098, ΓΜ. 26.58842 (2024/114), 83. ΓΠ. 41.39098, ΓΜ. 26.58842 (2024/114), 84. ΓΠ. 41.21933, ΓΜ. 26.23439 (2024/115), 85. ΓΠ. 40.90329, ΓΜ. 25.89175 (2024/116), 86. ΓΠ. 40.85042, ΓΜ. 25.95950 (2024/117), 87. ΓΠ. 40.86506, ΓΜ. 25.90036 (2024/122), 88. ΓΠ. 41.51852, ΓΜ. 26.54441 (2024/125), 89. ΓΠ. 41.35852, ΓΜ. 26.53756 (2024/128), 90. ΓΠ. 40.88933, ΓΜ. 26.03777 (2024/129), 91. ΓΠ. 41.57182, ΓΜ. 26.44924 (2024/130), 92. ΓΠ. 41.34507, ΓΜ. 26.4879 (2024/138), 93. ΓΠ. 40.86216, ΓΜ. 26.00928 (2024/140), 94. ΓΠ. 40.87689, ΓΜ. 25.90441 (2024/143), 95. ΓΠ. 41.23143, ΓΜ. 26.16259 (2024/146), 96. ΓΠ. 40.96741, ΓΜ. 25.90013 (2024/153), 97. ΓΠ. 41.63048, ΓΜ. 26.34235 (2024/154), 98. ΓΠ. 41.37751, ΓΜ. 26.47055 (2024/155), 99. ΓΠ. 41.27179, ΓΜ. 26.32829 (2024/156), 100. ΓΠ. 40.98574, ΓΜ. 25.83728 (2024/160), 101. ΓΠ. 40.91346, ΓΜ. 25.98414 (2024/171), 102. ΓΠ. 41.41440, ΓΜ. 26.51266 (2024/173), 103. ΓΠ. 41.41518, ΓΜ. 26.51245 (2024/174), 104. ΓΠ. 40.86159, ΓΜ. 25.73542 (2024/184), 105. ΓΠ. 40.87866, ΓΜ. 25.91436 (2024/185), 106. ΓΠ. 41.34877, ΓΜ. 26.36532 (2024/186), 107. ΓΠ. 41.36444, ΓΜ. 26.53343 (2024/187), 108. ΓΠ. 41.35769, ΓΜ. 26.48908(2024/188), 109. ΓΠ. 40.91722, ΓΜ. 25.66581 (2024/206), 110. ΓΠ. 40.89072, ΓΜ. 26.15172 (2024/207), 111. ΓΠ. 41.47227, ΓΜ. 26.52549 (2024/211), 112. ΓΠ. 41.38295, ΓΜ. 26.61754 (2024/212), 113. ΓΠ. 41.40946, ΓΜ. 26.38768 (2024/213), 114. ΓΠ. 41.34210, ΓΜ. 26.49188 (2024/214), 115. ΓΠ. 41.28471, ΓΜ. 26.28788 (2024/230), 116. ΓΠ. 41.57179, ΓΜ. 26.44838 (2024/234), 117. ΓΠ. 41.43934, ΓΜ. 26.55701 (2024/237), 118. ΓΠ. 40.86692, ΓΜ. 25.89895 (2024/251), 119. ΓΠ. 41.24869, ΓΜ. 26.03492 (2024/252), 120. ΓΠ. 41.22633, ΓΜ. 26.03510 (2024/259), 121. ΓΠ. 40.91906, ΓΜ. 25.92728 (2024/260), 122. ΓΠ. 41.50757, ΓΜ. 26.27495 (2024/264), 123. ΓΠ. 41.41240, ΓΜ. 26.45586 (2024/285), 124. ΓΠ. 40.89931, ΓΜ. 25.92564 (2024/291).</p>	
<p>Περιφερειακή Ενότητα Καβάλας GR-CAPRIPOX-2024-00035 GR-CAPRIPOX-2024-00039 GR-CAPRIPOX-2024-00060 GR-CAPRIPOX-2024-00073 GR-CAPRIPOX-2024-00074 GR-CAPRIPOX-2024-00075</p>	<p><u>Ζώνη Προστασίας:</u> Τα τμήματα των περιφερειακών ενοτήτων Καβάλας, Σερρών και Ξάνθης που περικλείονται ενός κύκλου ακτίνας 3 χιλιομέτρων, με κέντρο τις επιβεβαιωμένες εστίες με συντεταγμένες (UTM 30, ETRS89) :</p> <p>1. ΓΠ.40.85589, ΓΜ. 24.17660 (2024/35),</p>	<p>26.12.2024</p>

<p>GR-CAPRIPOX-2024-00076 GR-CAPRIPOX-2024-00078 GR-CAPRIPOX-2024-00085 GR-CAPRIPOX-2024-00086 GR-CAPRIPOX-2024-00097 GR-CAPRIPOX-2024-00098 GR-CAPRIPOX-2024-00101 GR-CAPRIPOX-2024-00102 GR-CAPRIPOX-2024-00110 GR-CAPRIPOX-2024-00127 GR-CAPRIPOX-2024-00131 GR-CAPRIPOX-2024-00132 GR-CAPRIPOX-2024-00133 GR-CAPRIPOX-2024-00134 GR-CAPRIPOX-2024-00139 GR-CAPRIPOX-2024-00161 GR-CAPRIPOX-2024-00163 GR-CAPRIPOX-2024-00169 GR-CAPRIPOX-2024-00170 GR-CAPRIPOX-2024-00189 GR-CAPRIPOX-2024-00190 GR-CAPRIPOX-2024-00195 GR-CAPRIPOX-2024-00196 GR-CAPRIPOX-2024-00218 GR-CAPRIPOX-2024-00219 GR-CAPRIPOX-2024-00220 GR-CAPRIPOX-2024-00231 GR-CAPRIPOX-2024-00242 GR-CAPRIPOX-2024-00267 GR-CAPRIPOX-2024-00272</p>	<ol style="list-style-type: none"> 2. ΓΠ.40.88467, ΓΜ. 24.66378 (2024/39), 3. ΓΠ.40.90074, ΓΜ. 24.66838 (2024/60), 4. ΓΠ.40.86940, ΓΜ. 24.71372 (2024/73), 5. ΓΠ.40.96307, ΓΜ. 24.67115 (2024/74), 6. ΓΠ.40.87157, ΓΜ. 24.71579 (2024/75), 7. ΓΠ.40.90818, ΓΜ. 24.68586 (2024/76), 8. ΓΠ.40.87155, ΓΜ. 24.71581 (2024/78), 9. ΓΠ.40.93029, ΓΜ. 24.69503 (2024/85), 10. ΓΠ.40.87155, ΓΜ. 24.71581 (2024/86), 11. ΓΠ.40.90818, ΓΜ. 24.68587 (2024/97), 12. ΓΠ.40.91170, ΓΜ. 24.63609 (2024/98), 13. ΓΠ.40.91520, ΓΜ. 24.74376 (2024/101), 14. ΓΠ.40.94101, ΓΜ. 24.62660 (2024/102), 15. ΓΠ.41.01681, ΓΜ. 24.65751(2024/110), 16. ΓΠ.40.96076, ΓΜ. 24.61376 (2024/127), 17. ΓΠ.40.93703, ΓΜ. 24.71585(2024/131), 18. ΓΠ.40.96403, ΓΜ. 24.70664(2024/132), 19. ΓΠ. 40.89649, ΓΜ. 24.75035(2024/133), 20. ΓΠ. 40.89649, ΓΜ. 24.75035(2024/133), 21. ΓΠ. 40.87824, ΓΜ. 24.76182(2024/134), 22. ΓΠ. 40.86637, ΓΜ. 24.75824 (2024/139), 23. ΓΠ. 40.93480, ΓΜ. 24.62610(2024/161), 24. ΓΠ. 41.03082, ΓΜ. 24.69549(2024/163), 25. ΓΠ. 40.81899, ΓΜ. 24.29437(2024/169), 26. ΓΠ. 41.00912, ΓΜ. 24.37554 (2024/170), 27. ΓΠ. 40.99736, ΓΜ. 24.51187 (2024/189), 28. ΓΠ. 40.97254, ΓΜ. 24.61232 (2024/190), 29. ΓΠ. 40.98960, ΓΜ. 24.61467 (2024/195), 30. ΓΠ. 40.98649, ΓΜ. 24.60459 (2024/196), 31. ΓΠ. 40.98800, ΓΜ. 24.60951 (2024/218), 32. ΓΠ. 40.97951, ΓΜ. 24.72373 (2024/219), 33. ΓΠ. 40.99121, ΓΜ. 24.66387 (2024/220), 34. ΓΠ. 40.97255, ΓΜ. 24.64240 (2024/231), 35. ΓΠ. 40.96848, ΓΜ. 24.57660 (2024/242), 36. ΓΠ. 41.05855, ΓΜ. 24.71000 (2024/267), 37. ΓΠ. 40.98663, ΓΜ. 24.60975 (2024/272). 	
	<p><u>Ζώνη Επιτήρησης:</u> Τα τμήματα των περιφερειακών ενοτήτων Καβάλας, Σερρών και Ξάνθης που περικλείονται εντός κύκλου ακτίνας 10 χιλιομέτρων με κέντρο τις επιβεβαιωμένες εστίες με συντεταγμένες (UTM 30, ETRS89):</p> <ol style="list-style-type: none"> 1. ΓΠ.40.85589, ΓΜ. 24.17660 (2024/35), 2. ΓΠ.40.88467, ΓΜ. 24.66378 (2024/39), 3. ΓΠ.40.90074, ΓΜ. 24.66838 (2024/60), 4. ΓΠ.40.86940, ΓΜ. 24.71372 (2024/73), 5. ΓΠ.40.96307, ΓΜ. 24.67115 (2024/74), 6. ΓΠ.40.87157, ΓΜ. 24.71579 (2024/75), 7. ΓΠ.40.90818, ΓΜ. 24.68586 (2024/76), 8. ΓΠ.40.87155, ΓΜ. 24.71581 (2024/78), 9. ΓΠ.40.93029, ΓΜ. 24.69503 (2024/85), 10. ΓΠ.40.87155, ΓΜ. 24.71581 (2024/86), 11. ΓΠ.40.90818, ΓΜ. 24.68587 (2024/97), 	<p>04.01.2025</p>

	<p>12. ΓΠ.40.91170, ΓΜ. 24.63609 (2024/98), 13. ΓΠ.40.91520, ΓΜ. 24.74376 (2024/101), 14. ΓΠ.40.94101, ΓΜ. 24.62660 (2024/102), 15. ΓΠ.41.01681, ΓΜ. 24.65754(2024/110), 16. ΓΠ.40.96076, ΓΜ. 24.61376 (2024/127), 17. ΓΠ.40.93703, ΓΜ. 24.71585(2024/131), 18. ΓΠ.40.96403, ΓΜ. 24.70664(2024/132), 19. ΓΠ. 40.89649, ΓΜ. 24.75035(2024/133), 20. ΓΠ. 40.89649, ΓΜ. 24.75035(2024/133), 21. ΓΠ. 40.87824, ΓΜ. 24.76182(2024/134), 22. ΓΠ. 40.86637, ΓΜ. 24.75824 (2024/139), 23. ΓΠ. 40.93480, ΓΜ. 24.62610(2024/161), 24. ΓΠ. 41.03082, ΓΜ. 24.69549(2024/163), 25. ΓΠ. 40.81899, ΓΜ. 24.29437(2024/169), 26. ΓΠ. 41.00912, ΓΜ. 24.37554 (2024/170), 27. ΓΠ. 40.99736, ΓΜ. 24.51187 (2024/189), 28. ΓΠ. 40.97254, ΓΜ. 24.61232 (2024/190), 29. ΓΠ. 40.98960, ΓΜ. 24.61467 (2024/195), 30. ΓΠ. 40.98649, ΓΜ. 24.60459 (2024/196), 31. ΓΠ. 40.98800, ΓΜ. 24.60951 (2024/218), 32. ΓΠ. 40.97951, ΓΜ. 24.72373 (2024/219), 33. ΓΠ. 40.99121, ΓΜ. 24.66387 (2024/220), 34. ΓΠ. 40.97255, ΓΜ. 24.64240 (2024/231), 35. ΓΠ. 40.96848, ΓΜ. 24.57660 (2024/242), 36. ΓΠ. 41.05855, ΓΜ. 24.71000 (2024/267), 37. ΓΠ. 40.98663, ΓΜ. 24.60975 (2024/272).</p> <p>εξαιρουμένων των περιοχών που περιέχονται στη ζώνη προστασίας.</p>	
	<p><u>Ζώνη Επιτήρησης:</u> Τα τμήματα των περιφερειακών ενοτήτων Καβάλας, Σερρών και Ξάνθης που περικλείονται εντός κύκλου ακτίνας 3 χιλιομέτρων, με κέντρο τις επιβεβαιωμένες εστίες με συντεταγμένες (UTM 30, ETRS89) :</p> <ol style="list-style-type: none"> 1. ΓΠ.40.85589, ΓΜ. 24.17660 (2024/35), 2. ΓΠ.40.88467, ΓΜ. 24.66378 (2024/39), 3. ΓΠ.40.90074, ΓΜ. 24.66838 (2024/60), 4. ΓΠ.40.86940, ΓΜ. 24.71372 (2024/73), 5. ΓΠ.40.96307, ΓΜ. 24.67115 (2024/74), 6. ΓΠ.40.87157, ΓΜ. 24.71579 (2024/75), 7. ΓΠ.40.90818, ΓΜ. 24.68586 (2024/76), 8. ΓΠ.40.87155, ΓΜ. 24.71581 (2024/78), 9. ΓΠ.40.93029, ΓΜ. 24.69503 (2024/85), 10. ΓΠ.40.87155, ΓΜ. 24.71581 (2024/86), 11. ΓΠ.40.90818, ΓΜ. 24.68587 (2024/97), 12. ΓΠ.40.91170, ΓΜ. 24.63609 (2024/98), 13. ΓΠ.40.91520, ΓΜ. 24.74376 (2024/101), 14. ΓΠ.40.94101, ΓΜ. 24.62660 (2024/102), 15. ΓΠ.41.01681, ΓΜ. 24.65754(2024/110) 16. ΓΠ.40.96076, ΓΜ. 24.61376 (2024/127), 17. ΓΠ.40.93703, ΓΜ. 24.71585(2024/131), 18. ΓΠ.40.96403, ΓΜ. 24.70664(2024/132), 19. ΓΠ. 40.89649, ΓΜ. 24.75035(2024/133), 	<p>27.12.2024- 04.01.2025</p>

	<p>20. ΓΠ. 40.89649, ΓΜ. 24.75035(2024/133), 21. ΓΠ. 40.87824, ΓΜ. 24.76182(2024/134), 22. ΓΠ. 40.86637, ΓΜ. 24.75824 (2024/139), 23. ΓΠ. 40.93480, ΓΜ. 24.62610(2024/161), 24. ΓΠ. 41.03082, ΓΜ. 24.69549(2024/163), 25. ΓΠ. 40.81899, ΓΜ. 24.29437(2024/169), 26. ΓΠ. 41.00912, ΓΜ. 24.37554 (2024/170), 27. ΓΠ. 40.99736, ΓΜ. 24.51187 (2024/189), 28. ΓΠ. 40.97254, ΓΜ. 24.61232 (2024/190), 29. ΓΠ. 40.98960, ΓΜ. 24.61467 (2024/195), 30. ΓΠ. 40.98649, ΓΜ. 24.60459 (2024/196), 31. ΓΠ. 40.98800, ΓΜ. 24.60951 (2024/218), 32. ΓΠ. 40.97951, ΓΜ. 24.72373 (2024/219), 33. ΓΠ. 40.99121, ΓΜ. 24.66387 (2024/220), 34. ΓΠ. 40.97255, ΓΜ. 24.64240 (2024/231), 35. ΓΠ. 40.96848, ΓΜ. 24.57660 (2024/242), 36. ΓΠ. 41.05855, ΓΜ. 24.71000 (2024/267), 37. ΓΠ. 40.98663, ΓΜ. 24.60975 (2024/272).</p>	
<p>Περιφερειακή Ενότητα Ροδόπης GR-CAPRIPOX-2024-00059 GR-CAPRIPOX-2024-00072 GR-CAPRIPOX-2024-00095 GR-CAPRIPOX-2024-00096 GR-CAPRIPOX-2024-00105 GR-CAPRIPOX-2024-00106 GR-CAPRIPOX-2024-00111 GR-CAPRIPOX-2024-00112 GR-CAPRIPOX-2024-00113 GR-CAPRIPOX-2024-00119 GR-CAPRIPOX-2024-00120 GR-CAPRIPOX-2024-00121 GR-CAPRIPOX-2024-00126 GR-CAPRIPOX-2024-00145 GR-CAPRIPOX-2024-00148 GR-CAPRIPOX-2024-00149 GR-CAPRIPOX-2024-00157 GR-CAPRIPOX-2024-00158 GR-CAPRIPOX-2024-00159 GR-CAPRIPOX-2024-00167 GR-CAPRIPOX-2024-00168 GR-CAPRIPOX-2024-00175 GR-CAPRIPOX-2024-00176 GR-CAPRIPOX-2024-00177 GR-CAPRIPOX-2024-00178 GR-CAPRIPOX-2024-00197 GR-CAPRIPOX-2024-00198 GR-CAPRIPOX-2024-00199 GR-CAPRIPOX-2024-00200 GR-CAPRIPOX-2024-00201 GR-CAPRIPOX-2024-00202 GR-CAPRIPOX-2024-00203</p>	<p><u>Ζώνη Προστασίας:</u> Τα τμήματα των περιφερειακών ενοτήτων Ροδόπης και Ξάνθης που περικλείονται εντός κύκλου ακτίνας 3 χιλιομέτρων, με κέντρο τις επιβεβαιωμένες εστίες με συντεταγμένες (UTM 30, ETRS89) :</p> <ol style="list-style-type: none"> 1. ΓΠ.40.98349, ΓΜ. 25.42173 (2024/59), 2. ΓΠ.41.21718, ΓΜ. 25.90390 (2024/72), 3. ΓΠ.41.01099, ΓΜ. 25.18930 (2024/95), 4. ΓΠ.41.01135, ΓΜ. 25.31439 (2024/96), 5. ΓΠ.41.02139, ΓΜ. 25.32609 (2024/105), 6. ΓΠ.41.02970, ΓΜ. 25.19616 (2024/106), 7. ΓΠ.40.98922, ΓΜ. 25.21390 (2024/111), 8. ΓΠ.41.04642, ΓΜ. 25.17781 (2024/112), 9. ΓΠ.41.14729, ΓΜ. 25.07601 (2024/113), 10. ΓΠ.41.05739, ΓΜ. 25.18266 (2024/119), 11. ΓΠ.41.01111, ΓΜ. 25.18963 (2024/120), 12. ΓΠ.41.06327, ΓΜ. 25.24451 (2024/121), 13. ΓΠ.41.00268, ΓΜ. 25.53046 (2024/126), 14. ΓΠ.41.03808, ΓΜ. 25.18728 (2024/145), 15. ΓΠ.41.00841, ΓΜ. 25.36565 (2024/148), 16. ΓΠ.41.09175, ΓΜ. 25.22752 (2024/149), 17. ΓΠ.41.08401, ΓΜ. 25.33219 (2024/157), 18. ΓΠ.41.05495, ΓΜ. 25.22973 (2024/158), 19. ΓΠ.41.12671, ΓΜ. 25.22105 (2024/159), 20. ΓΠ.41.04639, ΓΜ. 25.18071 (2024/167), 21. ΓΠ.41.04100, ΓΜ. 25.18643 (2024/168), 22. ΓΠ.41.00388, ΓΜ. 25.49433 (2024/175), 23. ΓΠ.40.92065, ΓΜ. 25.51520 (2024/176), 24. ΓΠ.41.07577, ΓΜ. 25.27047 (2024/177), 25. ΓΠ.41.04635, ΓΜ. 25.18211 (2024/178), 26. ΓΠ.40.98143, ΓΜ. 25.60890 (2024/197), 27. ΓΠ.41.08952, ΓΜ. 25.22707 (2024/198), 	<p>05.01.2025</p>

<p>GR-CAPRIPOX-2024-00204 GR-CAPRIPOX-2024-00205 GR-CAPRIPOX-2024-00215 GR-CAPRIPOX-2024-00216 GR-CAPRIPOX-2024-00221 GR-CAPRIPOX-2024-00222 GR-CAPRIPOX-2024-00223 GR-CAPRIPOX-2024-00241 GR-CAPRIPOX-2024-00253 GR-CAPRIPOX-2024-00254 GR-CAPRIPOX-2024-00255 GR-CAPRIPOX-2024-00256 GR-CAPRIPOX-2024-00268 GR-CAPRIPOX-2024-00269 GR-CAPRIPOX-2024-00271 GR-CAPRIPOX-2024-00276 GR-CAPRIPOX-2024-00282 GR-CAPRIPOX-2024-00292 GR-CAPRIPOX-2024-00293 GR-CAPRIPOX-2024-00294 GR-CAPRIPOX-2024-00295</p>	<p>28. ΓΠ.40.98740, ΓΜ. 25.39233 (2024/199), 29. ΓΠ.40.96096, ΓΜ. 25.31727 (2024/200), 30. ΓΠ.41.04645, ΓΜ. 25.18263 (2024/201), 31. ΓΠ.40.96968, ΓΜ. 25.42095 (2024/202), 32. ΓΠ.41.07484, ΓΜ. 25.26821 (2024/203), 33. ΓΠ.41.08331, ΓΜ. 25.29745 (2024/204), 34. ΓΠ.40.97001 ΓΜ. 25.41811 (2024/205), 35. ΓΠ.40.98202 ΓΜ. 25.40187 (2024/215), 36. ΓΠ.41.06172 ΓΜ. 25.46385 (2024/216), 37. ΓΠ.41.07695 ΓΜ. 25.31158 (2024/221), 38. ΓΠ.41.07716 ΓΜ. 25.51868 (2024/222), 39. ΓΠ.41.02054 ΓΜ. 25.32514 (2024/223), 40. ΓΠ.41.07029 ΓΜ. 25.24205 (2024/241), 41. ΓΠ.41.10044 ΓΜ. 25.30648 (2024/253), 42. ΓΠ.41.12171 ΓΜ. 25.05788 (2024/254), 43. ΓΠ.41.12588 ΓΜ. 25.07669 (2024/255), 44. ΓΠ.41.12159 ΓΜ. 25.05791 (2024/256), 45. ΓΠ.41.11656 ΓΜ. 25.07016 (2024/268), 46. ΓΠ.41.04091 ΓΜ. 25.39280 (2024/269), 47. ΓΠ.41.06763 ΓΜ. 25.27008 (2024/271), 48. ΓΠ.41.07144 ΓΜ. 25.52144 (2024/276), 49. ΓΠ.41.10486 ΓΜ. 25.09733 (2024/282), 50. ΓΠ.41.05033 ΓΜ. 25.5356 (2024/292), 51. ΓΠ.41.08861 ΓΜ. 25.23778 (2024/293), 52. ΓΠ.40.93186 ΓΜ. 25.40487 (2024/294), 53. ΓΠ.41.13215 ΓΜ. 25.19238 (2024/295).</p>	
	<p><u>Ζώνη Επιτήρησης:</u> Τα τμήματα των περιφερειακών ενοτήτων Ροδόπης και Ξάνθης που περικλείονται εντός κύκλου ακτίνας 10 χιλιομέτρων, με κέντρο τις επιβεβαιωμένες εστίες με συντεταγμένες (UTM 30, ETRS89) :</p> <ol style="list-style-type: none"> 1. ΓΠ.40.98349, ΓΜ. 25.42173 (2024/59), 2. ΓΠ.41.21718, ΓΜ. 25.90390 (2024/72), 3. ΓΠ.41.01099, ΓΜ. 25.18930 (2024/95), 4. ΓΠ.41.01135, ΓΜ. 25.31439 (2024/96), 5. ΓΠ.41.02139, ΓΜ. 25.32609 (2024/105), 6. ΓΠ.41.02970, ΓΜ. 25.19616 (2024/106), 7. ΓΠ.40.98922, ΓΜ. 25.21390 (2024/111), 8. ΓΠ.41.04642, ΓΜ. 25.17781 (2024/112), 9. ΓΠ.41.14729, ΓΜ. 25.07601 (2024/113), 10. ΓΠ.41.05739, ΓΜ. 25.18266 (2024/119), 11. ΓΠ.41.01111, ΓΜ. 25.18963 (2024/120), 12. ΓΠ.41.06327, ΓΜ. 25.24451 (2024/121), 13. ΓΠ.41.00268, ΓΜ. 25.53046 (2024/126), 14. ΓΠ.41.03808, ΓΜ. 25.18728 (2024/145), 15. ΓΠ.41.00841, ΓΜ. 25.36565 (2024/148), 16. ΓΠ.41.09175, ΓΜ. 25.22752 (2024/149), 17. ΓΠ.41.08401, ΓΜ. 25.33219 (2024/157), 18. ΓΠ.41.05495, ΓΜ. 25.22973 (2024/158), 19. ΓΠ.41.12671, ΓΜ. 25.22105 (2024/159), 	<p>14.01.2025</p>

	<p>20. ΓΠ.41.04639, ΓΜ. 25.18071 (2024/167), 21. ΓΠ.41.04100, ΓΜ. 25.18643 (2024/168), 22. ΓΠ.41.00388, ΓΜ. 25.49433 (2024/175), 23. ΓΠ.40.92065, ΓΜ. 25.51520 (2024/176), 24. ΓΠ.41.07577, ΓΜ. 25.27047 (2024/177), 25. ΓΠ.41.04635, ΓΜ. 25.18211 (2024/178), 26. ΓΠ.40.98143, ΓΜ. 25.60890 (2024/197), 27. ΓΠ.41.08952, ΓΜ. 25.22707 (2024/198), 28. ΓΠ.40.98740, ΓΜ. 25.39233 (2024/199), 29. ΓΠ.40.96096, ΓΜ. 25.31727 (2024/200), 30. ΓΠ.41.04645, ΓΜ. 25.18263 (2024/201), 31. ΓΠ.40.96968, ΓΜ. 25.42095 (2024/202), 32. ΓΠ.41.07484, ΓΜ. 25.26821 (2024/203), 33. ΓΠ.41.08331, ΓΜ. 25.29745 (2024/204), 34. ΓΠ.40.97001 ΓΜ. 25.41811 (2024/205), 35. ΓΠ.40.98202 ΓΜ. 25.40187 (2024/215), 36. ΓΠ.41.06172 ΓΜ. 25.46385 (2024/216), 37. ΓΠ.41.07695 ΓΜ. 25.31158 (2024/221), 38. ΓΠ.41.07716 ΓΜ. 25.51868 (2024/222), 39. ΓΠ.41.02054 ΓΜ. 25.32514 (2024/223), 40. ΓΠ.41.07029 ΓΜ. 25.24205 (2024/241), 41. ΓΠ.41.10044 ΓΜ. 25.30648 (2024/253), 42. ΓΠ.41.12171 ΓΜ. 25.05788 (2024/254), 43. ΓΠ.41.12588 ΓΜ. 25.07669 (2024/255), 44. ΓΠ.41.12159 ΓΜ. 25.05791 (2024/256), 45. ΓΠ.41.11656 ΓΜ. 25.07016 (2024/268), 46. ΓΠ.41.04091 ΓΜ. 25.39280 (2024/269), 47. ΓΠ.41.06763 ΓΜ. 25.27008 (2024/271), 48. ΓΠ.41.07144 ΓΜ. 25.52144 (2024/276), 49. ΓΠ.41.10486 ΓΜ. 25.09733 (2024/282), 50. ΓΠ.41.05033 ΓΜ. 25.5356 (2024/292), 51. ΓΠ.41.08861 ΓΜ. 25.23778 (2024/293), 52. ΓΠ.40.93186 ΓΜ. 25.40487 (2024/294), 53. ΓΠ.41.13215 ΓΜ. 25.19238 (2024/295).</p> <p>εξαιρουμένων των περιοχών που περιέχονται στη ζώνη προστασίας.</p>	
	<p><u>Ζώνη Επιτήρησης:</u> Τα τμήματα των περιφερειακών ενοτήτων Ροδόπης και Ξάνθης που περικλείονται εντός κύκλου ακτίνας 3 χιλιομέτρων, με κέντρο τις επιβεβαιωμένες εστίες με συντεταγμένες (UTM 30, ETRS89) :</p> <ol style="list-style-type: none"> 1. ΓΠ.40.98349, ΓΜ. 25.42173 (2024/59), 2. ΓΠ.41.21718, ΓΜ. 25.90390 (2024/72), 3. ΓΠ.41.01099, ΓΜ. 25.18930 (2024/95), 4. ΓΠ.41.01135, ΓΜ. 25.31439 (2024/96), 5. ΓΠ.41.02139, ΓΜ. 25.32609 (2024/105), 6. ΓΠ.41.02970, ΓΜ. 25.19616 (2024/106), 7. ΓΠ.40.98922, ΓΜ. 25.21390 (2024/111), 8. ΓΠ.41.04642, ΓΜ. 25.17781 (2024/112), 9. ΓΠ.41.14729, ΓΜ. 25.07601 (2024/113), 10. ΓΠ.41.05739, ΓΜ. 25.18266 (2024/119), 11. ΓΠ.41.01111, ΓΜ. 25.18963 (2024/120), 	<p>06.01.2025- 14.01.2025</p>

	<p>12. ΓΠ.41.06327, ΓΜ. 25.24451 (2024/121), 13. ΓΠ.41.00268, ΓΜ. 25.53046 (2024/126), 14. ΓΠ.41.03808, ΓΜ. 25.18728 (2024/145), 15. ΓΠ.41.00841, ΓΜ. 25.36565 (2024/148), 16. ΓΠ.41.09175, ΓΜ. 25.22752 (2024/149), 17. ΓΠ.41.08401, ΓΜ. 25.33219 (2024/157), 18. ΓΠ.41.05495, ΓΜ. 25.22973 (2024/158), 19. ΓΠ.41.12671, ΓΜ. 25.22105 (2024/159), 20. ΓΠ.41.04639, ΓΜ. 25.18071 (2024/167), 21. ΓΠ.41.04100, ΓΜ. 25.18643 (2024/168), 22. ΓΠ.41.00388, ΓΜ. 25.49433 (2024/175), 23. ΓΠ.40.92065, ΓΜ. 25.51520 (2024/176), 24. ΓΠ.41.07577, ΓΜ. 25.27047 (2024/177), 25. ΓΠ.41.04635, ΓΜ. 25.18211 (2024/178), 26. ΓΠ.40.98143, ΓΜ. 25.60890 (2024/197), 27. ΓΠ.41.08952, ΓΜ. 25.22707 (2024/198), 28. ΓΠ.40.98740, ΓΜ. 25.39233 (2024/199), 29. ΓΠ.40.96096, ΓΜ. 25.31727 (2024/200), 30. ΓΠ.41.04645, ΓΜ. 25.18263 (2024/201), 31. ΓΠ.40.96968, ΓΜ. 25.42095 (2024/202), 32. ΓΠ.41.07484, ΓΜ. 25.26821 (2024/203), 33. ΓΠ.41.08331, ΓΜ. 25.29745 (2024/204), 34. ΓΠ.40.97001 ΓΜ. 25.41811 (2024/205), 35. ΓΠ.40.98202 ΓΜ. 25.40187 (2024/215), 36. ΓΠ.41.06172 ΓΜ. 25.46385 (2024/216), 37. ΓΠ.41.07695 ΓΜ. 25.31158 (2024/221), 38. ΓΠ.41.07716 ΓΜ. 25.51868 (2024/222), 39. ΓΠ.41.02054 ΓΜ. 25.32514 (2024/223), 40. ΓΠ.41.07029 ΓΜ. 25.24205 (2024/241), 41. ΓΠ.41.10044 ΓΜ. 25.30648 (2024/253), 42. ΓΠ.41.12171 ΓΜ. 25.05788 (2024/254), 43. ΓΠ.41.12588 ΓΜ. 25.07669 (2024/255), 44. ΓΠ.41.12159 ΓΜ. 25.05791 (2024/256), 45. ΓΠ.41.11656 ΓΜ. 25.07016 (2024/268), 46. ΓΠ.41.04091 ΓΜ. 25.39280 (2024/269), 47. ΓΠ.41.06763 ΓΜ. 25.27008 (2024/271), 48. ΓΠ.41.07144 ΓΜ. 25.52144 (2024/276), 49. ΓΠ.41.10486 ΓΜ. 25.09733 (2024/282), 50. ΓΠ.41.05033 ΓΜ. 25.5356 (2024/292), 51. ΓΠ.41.08861 ΓΜ. 25.23778 (2024/293), 52. ΓΠ.40.93186 ΓΜ. 25.40487 (2024/294) 54. ΓΠ.41.13215 ΓΜ. 25.19238 (2024/295).</p>	
<p>Περιφερειακή Ενότητα Ξάνθης GR-CAPRIPOX-2024-00104 GR-CAPRIPOX-2024-00118 GR-CAPRIPOX-2024-00124 GR-CAPRIPOX-2024-00141 GR-CAPRIPOX-2024-00147 GR-CAPRIPOX-2024-00150 GR-CAPRIPOX-2024-00165 GR-CAPRIPOX-2024-00166 GR-CAPRIPOX-2024-00179</p>	<p><u>Ζώνη Προστασίας:</u> Τα τμήματα των περιφερειακών ενοτήτων Ξάνθης, Ροδόπης και Καβάλας που περικλείονται εντός κύκλου ακτίνας 3 χιλιομέτρων, με κέντρο τις επιβεβαιωμένες εστίες με συντεταγμένες (UTM 30, ETRS89) :</p> <ol style="list-style-type: none"> 1. ΓΠ.40.95115, ΓΜ. 24.93894 (2024/104), 2. ΓΠ.40.92827, ΓΜ. 24.80436 (2024/118), 3. ΓΠ.40.93381, ΓΜ. 24.79286 (2024/124), 4. ΓΠ.40.92619, ΓΜ. 24.77851 (2024/141), 5. ΓΠ.40.97128, ΓΜ. 24.77749 (2024/147), 	<p>03.01.2025</p>

<p>GR-CAPRIPOX-2024-00180 GR-CAPRIPOX-2024-00181 GR-CAPRIPOX-2024-00191 GR-CAPRIPOX-2024-00192 GR-CAPRIPOX-2024-00193 GR-CAPRIPOX-2024-00194 GR-CAPRIPOX-2024-00224 GR-CAPRIPOX-2024-00225 GR-CAPRIPOX-2024-00226 GR-CAPRIPOX-2024-00227 GR-CAPRIPOX-2024-00228 GR-CAPRIPOX-2024-00229 GR-CAPRIPOX-2024-00235 GR-CAPRIPOX-2024-00238 GR-CAPRIPOX-2024-00239 GR-CAPRIPOX-2024-00240 GR-CAPRIPOX-2024-00243 GR-CAPRIPOX-2024-00244 GR-CAPRIPOX-2024-00245 GR-CAPRIPOX-2024-00246 GR-CAPRIPOX-2024-00247 GR-CAPRIPOX-2024-00248 GR-CAPRIPOX-2024-00249 GR-CAPRIPOX-2024-00261 GR-CAPRIPOX-2024-00262 GR-CAPRIPOX-2024-00263 GR-CAPRIPOX-2024-00273 GR-CAPRIPOX-2024-00278 GR-CAPRIPOX-2024-00279 GR-CAPRIPOX-2024-00280 GR-CAPRIPOX-2024-00284 GR-CAPRIPOX-2024-00288 GR-CAPRIPOX-2024-00289</p>	<p>6. ΓΠ.40.912636, ΓΜ. 24.81240 (2024/150), 7. ΓΠ.41.07926, ΓΜ. 25.07221 (2024/165), 8. ΓΠ.40.99528, ΓΜ. 24.77713 (2024/166), 9. ΓΠ.40.98150, ΓΜ. 24.75615 (2024/179), 10. ΓΠ.40.95011, ΓΜ. 24.84321 (2024/180), 11. ΓΠ.40.984675, ΓΜ. 24.77654 (2024/181), 12. ΓΠ.40.92868, ΓΜ. 24.78075 (2024/191), 13. ΓΠ.40.95515, ΓΜ. 24.75911 (2024/192), 14. ΓΠ.41.002875, ΓΜ. 24.84202 (2024/193), 15. ΓΠ.40.91735, ΓΜ. 24.83877 (2024/194), 16. ΓΠ.40.9508, ΓΜ. 24.77215 (2024/224), 17. ΓΠ.41.04974, ΓΜ. 24.96886 (2024/225), 18. ΓΠ.41.02309, ΓΜ. 24.76435 (2024/226), 19. ΓΠ.40.98156, ΓΜ. 24.80437 (2024/227), 20. ΓΠ.40.93571, ΓΜ. 24.78945 (2024/228), 21. ΓΠ.40.91429, ΓΜ. 24.81210 (2024/229), 22. ΓΠ.41.02085, ΓΜ. 24.84667 (2024/235), 23. ΓΠ.40.95259, ΓΜ. 24.82699 (2024/238), 24. ΓΠ.40.98115, ΓΜ. 24.80427 (2024/239), 25. ΓΠ.41.02736, ΓΜ. 24.75646 (2024/243), 26. ΓΠ.40.91653, ΓΜ. 24.83895 (2024/244), 27. ΓΠ.41.02465, ΓΜ. 24.75877 (2024/245), 28. ΓΠ.40.95621, ΓΜ. 24.78725 (2024/246), 29. ΓΠ.40.96123, ΓΜ. 24.78191 (2024/247), 30. ΓΠ.40.90403, ΓΜ. 24.82172 (2024/248), 31. ΓΠ.40.95044, ΓΜ. 24.82178 (2024/249), 32. ΓΠ.40.90153, ΓΜ. 24.83126 (2024/261), 33. ΓΠ.41.00035, ΓΜ. 24.77468 (2024/262), 34. ΓΠ.41.01066, ΓΜ. 24.98060 (2024/263), 35. ΓΠ.40.91968, ΓΜ. 24.85280 (2024/273), 36. ΓΠ.40.93168, ΓΜ. 24.84413 (2024/278), 37. ΓΠ.40.98176, ΓΜ. 24.75573 (2024/279), 38. ΓΠ.40.91467, ΓΜ. 24.87275 (2024/280), 39. ΓΠ.40.94035, ΓΜ. 24.84191 (2024/284), 40. ΓΠ.40.99726, ΓΜ. 24.77739(2024/288), 41. ΓΠ.40.91655, ΓΜ. 24.86532 (2024/289).</p>	
	<p><u>Ζώνη Επιτήρησης:</u> Τα τμήματα των περιφερειακών ενοτήτων Ξάνθης, Ροδόπης και Καβάλας που περικλείονται εντός κύκλου ακτίνας 10 χιλιομέτρων με κέντρο τις επιβεβαιωμένες εστίες με συντεταγμένες (UTM 30, ETRS89):</p> <ol style="list-style-type: none"> 1. ΓΠ.40.95115, ΓΜ. 24.93894 (2024/104), 2. ΓΠ.40.92827, ΓΜ. 24.80436 (2024/118), 3. ΓΠ.40.93381, ΓΜ. 24.79286 (2024/124), 4. ΓΠ.40.92619, ΓΜ. 24.77851 (2024/141), 5. ΓΠ.40.97128, ΓΜ. 24.77749 (2024/147), 6. ΓΠ.40.912636, ΓΜ. 24.81240 (2024/150), 7. ΓΠ.41.07926, ΓΜ. 25.07221 (2024/165), 8. ΓΠ.40.99528, ΓΜ. 24.77713 (2024/166), 9. ΓΠ.40.98150, ΓΜ. 24.75615 (2024/179), 10. ΓΠ.40.95011, ΓΜ. 24.84321 (2024/180), 11. ΓΠ.40.984675, ΓΜ. 24.77654 (2024/181), 	<p>12.01.2025</p>

	<p>12. ΓΠ.40.92868, ΓΜ. 24.78075 (2024/191), 13. ΓΠ.40.95515, ΓΜ. 24.75911 (2024/192), 14. ΓΠ.41.002875, ΓΜ. 24.84202 (2024/193), 15. ΓΠ.40.91735, ΓΜ. 24.83877 (2024/194), 16. ΓΠ.40.9508, ΓΜ. 24.77215 (2024/224), 17. ΓΠ.41.04974, ΓΜ. 24.96886 (2024/225), 18. ΓΠ.41.02309, ΓΜ. 24.76435 (2024/226), 19. ΓΠ.40.98156, ΓΜ. 24.80437 (2024/227), 20. ΓΠ.40.93571, ΓΜ. 24.78945 (2024/228), 21. ΓΠ.40.91429, ΓΜ. 24.81210 (2024/229), 22. ΓΠ.41.02085, ΓΜ. 24.84667 (2024/235), 23. ΓΠ.40.95259, ΓΜ. 24.82699 (2024/238), 24. ΓΠ.40.98115, ΓΜ. 24.80427 (2024/239), 25. ΓΠ.41.02736, ΓΜ. 24.75646 (2024/243), 26. ΓΠ.40.91653, ΓΜ. 24.83895 (2024/244), 27. ΓΠ.41.02465, ΓΜ. 24.75877 (2024/245), 28. ΓΠ.40.95621, ΓΜ. 24.78725 (2024/246), 29. ΓΠ.40.96123, ΓΜ. 24.78191 (2024/247), 30. ΓΠ.40.90403, ΓΜ. 24.82172 (2024/248), 31. ΓΠ.40.95044, ΓΜ. 24.82178 (2024/249), 32. ΓΠ.40.90153, ΓΜ. 24.83126 (2024/261), 33. ΓΠ.41.00035, ΓΜ. 24.77468 (2024/262), 34. ΓΠ.41.01066, ΓΜ. 24.98060 (2024/263), 35. ΓΠ.40.91968, ΓΜ. 24.85280 (2024/273), 36. ΓΠ.40.93168, ΓΜ. 24.84413 (2024/278), 37. ΓΠ.40.98176, ΓΜ. 24.75573 (2024/279), 38. ΓΠ.40.91467, ΓΜ. 24.87275 (2024/280), 39. ΓΠ.40.94035, ΓΜ. 24.84191 (2024/284), 40. ΓΠ.40.99726, ΓΜ. 24.77739(2024/288), 41. ΓΠ.40.91655, ΓΜ. 24.86532 (2024/289).</p> <p>εξαιρουμένων των περιοχών που περιέχονται στη ζώνη προστασίας.</p>	
	<p><u>Ζώνη Επιτήρησης:</u> Τα τμήματα των περιφερειακών ενοτήτων Ξάνθης, Ροδόπης και Καβάλας που περικλείονται εντός κύκλου ακτίνας 3 χιλιομέτρων, με κέντρο τις επιβεβαιωμένες εστίες με συντεταγμένες (UTM 30, ETRS89) :</p> <ol style="list-style-type: none"> 1. ΓΠ.40.95115, ΓΜ. 24.93894 (2024/104), 2. ΓΠ.40.92827, ΓΜ. 24.80436 (2024/118), 3. ΓΠ.40.93381, ΓΜ. 24.79286 (2024/124), 4. ΓΠ.40.92619, ΓΜ. 24.77851 (2024/141), 5. ΓΠ.40.97128, ΓΜ. 24.77749 (2024/147), 6. ΓΠ.40.912636, ΓΜ. 24.81240 (2024/150), 7. ΓΠ.41.07926, ΓΜ. 25.07221 (2024/165), 8. ΓΠ.40.99528, ΓΜ. 24.77713 (2024/166), 9. ΓΠ.40.98150, ΓΜ. 24.75615 (2024/179), 10. ΓΠ.40.95011, ΓΜ. 24.84321 (2024/180), 11. ΓΠ.40.984675, ΓΜ. 24.77654 (2024/181), 12. ΓΠ.40.92868, ΓΜ. 24.78075 (2024/191), 13. ΓΠ.40.95515, ΓΜ. 24.75911 (2024/192), 14. ΓΠ.41.002875, ΓΜ. 24.84202 (2024/193), 15. ΓΠ.40.91735, ΓΜ. 24.83877 (2024/194), 	<p>04.01.2025- 12.01.2025</p>

	16. ΓΠ.40.9508, ΓΜ. 24.77215 (2024/224), 17. ΓΠ.41.04974, ΓΜ. 24.96886 (2024/225), 18. ΓΠ.41.02309, ΓΜ. 24.76435 (2024/226), 19. ΓΠ.40.98156, ΓΜ. 24.80437 (2024/227), 20. ΓΠ.40.93571, ΓΜ. 24.78945 (2024/228), 21. ΓΠ.40.91429, ΓΜ. 24.81210 (2024/229), 22. ΓΠ.41.02085, ΓΜ. 24.84667 (2024/235), 23. ΓΠ.40.95259, ΓΜ. 24.82699 (2024/238), 24. ΓΠ.40.98115, ΓΜ. 24.80427 (2024/239), 25. ΓΠ.41.02736, ΓΜ. 24.75646 (2024/243), 26. ΓΠ.40.91653, ΓΜ. 24.83895 (2024/244), 27. ΓΠ.41.02465, ΓΜ. 24.75877 (2024/245), 28. ΓΠ.40.95621, ΓΜ. 24.78725 (2024/246), 29. ΓΠ.40.96123, ΓΜ. 24.78191 (2024/247), 30. ΓΠ.40.90403, ΓΜ. 24.82172 (2024/248), 31. ΓΠ.40.95044, ΓΜ. 24.82178 (2024/249), 32. ΓΠ.40.90153, ΓΜ. 24.83126 (2024/261), 33. ΓΠ.41.00035, ΓΜ. 24.77468 (2024/262), 34. ΓΠ.41.01066, ΓΜ. 24.98060 (2024/263), 35. ΓΠ.40.91968, ΓΜ. 24.85280 (2024/273), 36. ΓΠ.40.93168, ΓΜ. 24.84413 (2024/278), 37. ΓΠ.40.98176, ΓΜ. 24.75573 (2024/279), 38. ΓΠ.40.91467, ΓΜ. 24.87275 (2024/280), 39. ΓΠ.40.94035, ΓΜ. 24.84191 (2024/284), 40. ΓΠ.40.99726, ΓΜ. 24.77739(2024/288), 41. ΓΠ.40.91655, ΓΜ. 24.86532 (2024/289).	
Περιφερειακή Ενότητα Λάρισας GR-CAPRIPOX-2024-00137 GR-CAPRIPOX-2024-00152 GR-CAPRIPOX-2024-00164 GR-CAPRIPOX-2024-00232 GR-CAPRIPOX-2024-00257 GR-CAPRIPOX-2024-00258 GR-CAPRIPOX-2024-00265 GR-CAPRIPOX-2024-00281 GR-CAPRIPOX-2024-00297	<u>Ζώνη Προστασίας:</u> Τα τμήματα των περιφερειακών ενοτήτων Λάρισας και Πιερίας που περικλείονται εντός κύκλου ακτίνας 3 χιλιομέτρων, με κέντρο τις επιβεβαιωμένες εστίες με συντεταγμένες (UTM 30, ETRS89) : 1. ΓΠ. 39.91076, ΓΜ. 22.615067 (2024/137), 2. ΓΠ. 39.86369, ΓΜ. 22.52426 (2024/152), 3. ΓΠ. 39.77095, ΓΜ. 22.380676 (2024/164), 4. ΓΠ. 39.77002, ΓΜ. 22.37155 (2024/232), 5. ΓΠ. 39.78136, ΓΜ. 22.37262 (2024/257), 6. ΓΠ. 39.76970, ΓΜ. 22.38109 (2024/258), 7. ΓΠ. 39.78777, ΓΜ. 22.34616 (2024/265), 8. ΓΠ. 39.79313, ΓΜ. 22.36561 (2024/281), 9. ΓΠ. 39.7711, ΓΜ. 22.3813 (2024/297).	05.01.2025
	<u>Ζώνη Επιτήρησης:</u> Τα τμήματα των περιφερειακών ενοτήτων Λάρισας και Πιερίας που περικλείονται εντός κύκλου ακτίνας 10 χιλιομέτρων, με κέντρο τις επιβεβαιωμένες εστίες με συντεταγμένες (UTM 30, ETRS89) : 1. ΓΠ. 39.91076, ΓΜ. 22.615067 (2024/137), 2. ΓΠ. 39.86369, ΓΜ. 22.52426 (2024/152), 3. ΓΠ. 39.77095, ΓΜ. 22.380676 (2024/164), 4. ΓΠ. 39.77002, ΓΜ. 22.37155 (2024/232), 5. ΓΠ. 39.78136, ΓΜ. 22.37262 (2024/257),	14.01.2025

	<p>6. ΓΠ. 39.76970, ΓΜ. 22.38109 (2024/258), 7. ΓΠ. 39.78777, ΓΜ. 22.34616 (2024/265), 8. ΓΠ. 39.79313, ΓΜ. 22.36561 (2024/281), 9. ΓΠ. 39.7711, ΓΜ. 22.3813 (2024/297).</p> <p>εξαιρουμένων των περιοχών που περιέχονται στη ζώνη προστασίας.</p>	
	<p><u>Ζώνη Επιτήρησης:</u> Τα τμήματα των περιφερειακών ενοτήτων Λάρισας και Πιερίας που περικλείονται εντός κύκλου ακτίνας 3 χιλιομέτρων, με κέντρο τις επιβεβαιωμένες εστίες με συντεταγμένες (UTM 30, ETRS89) :</p> <ol style="list-style-type: none"> 1. ΓΠ. 39.91076, ΓΜ. 22.615067 (2024/137), 2. ΓΠ. 39.86369, ΓΜ. 22.52426 (2024/152), 3. ΓΠ. 39.77095, ΓΜ. 22.380676 (2024/164), 4. ΓΠ. 39.77002, ΓΜ. 22.37155 (2024/232), 5. ΓΠ. 39.78136, ΓΜ. 22.37262 (2024/257), 6. ΓΠ. 39.76970, ΓΜ. 22.38109 (2024/258), 7. ΓΠ. 39.78777, ΓΜ. 22.34616 (2024/265), 8. ΓΠ. 39.79313, ΓΜ. 22.36561 (2024/281), 9. ΓΠ. 39.7711, ΓΜ. 22.3813 (2024/297). 	<p>06.01.2025- 14.01.2025</p>
<p>Περιφερειακή Ενότητα Μαγνησίας GR-CAPRIPOX-2024-00109 GR-CAPRIPOX-2024-00136 GR-CAPRIPOX-2024-00151 GR-CAPRIPOX-2024-00162 GR-CAPRIPOX-2024-00183 GR-CAPRIPOX-2024-00274 GR-CAPRIPOX-2024-00286 GR-CAPRIPOX-2024-00287 GR-CAPRIPOX-2024-00298</p>	<p><u>Ζώνη Προστασίας:</u> Τα τμήματα των περιφερειακών ενοτήτων Μαγνησίας, Λάρισας και Φθιώτιδας που περικλείονται εντός κύκλου ακτίνας 3 χιλιομέτρων, με κέντρο τις επιβεβαιωμένες εστίες με συντεταγμένες (UTM 30, ETRS89) :</p> <ol style="list-style-type: none"> 1. ΓΠ. 39.47374, ΓΜ. 22.88196 (2024/109), 2. ΓΠ. 39.56708, ΓΜ. 22.91260 (2024/136), 3. ΓΠ. 39.3132, ΓΜ. 22.9119 (2024/151), 4. ΓΠ. 39.26695, ΓΜ. 23.16978 (2024/162), 5. ΓΠ. 39.03402, ΓΜ. 22.95047 (2024/183), 6. ΓΠ. 39.48796, ΓΜ. 22.90556 (2024/274), 7. ΓΠ. 39.18972, ΓΜ. 22.70829 (2024/286), 8. ΓΠ. 39.24233, ΓΜ. 22.79508 (2024/287), 9. ΓΠ. 39.19197, ΓΜ. 22.72322 (2024/298). 	<p>05.01.2025</p>
	<p><u>Ζώνη Επιτήρησης:</u> Τα τμήματα των περιφερειακών ενοτήτων Μαγνησίας, Λάρισας και Φθιώτιδας που περικλείονται εντός κύκλου ακτίνας 10 χιλιομέτρων, με κέντρο τις επιβεβαιωμένες εστίες με συντεταγμένες (UTM 30, ETRS89) :</p> <ol style="list-style-type: none"> 1. ΓΠ. 39.47374, ΓΜ. 22.88196 (2024/109), 2. ΓΠ. 39.56708, ΓΜ. 22.91260 (2024/136), 3. ΓΠ. 39.3132, ΓΜ. 22.9119 (2024/151), 4. ΓΠ. 39.26695, ΓΜ. 23.16978 (2024/162), 5. ΓΠ. 39.03402, ΓΜ. 22.95047 (2024/183), 6. ΓΠ. 39.48796, ΓΜ. 22.90556 (2024/274), 7. ΓΠ. 39.18972, ΓΜ. 22.70829 (2024/286), 8. ΓΠ. 39.24233, ΓΜ. 22.79508 (2024/287), 9. ΓΠ. 39.19197, ΓΜ. 22.72322 (2024/298). <p>εξαιρουμένων των περιοχών που περιέχονται</p>	<p>14.01.2025</p>

	στη ζώνη προστασίας.	
	<p><u>Ζώνη Επιτήρησης:</u> Τα τμήματα των περιφερειακών ενοτήτων Μαγνησίας, Λάρισας και Φθιώτιδας που περικλείονται εντός κύκλου ακτίνας 3 χιλιομέτρων, με κέντρο τις επιβεβαιωμένες εστίες με συντεταγμένες (UTM 30, ETRS89) :</p> <ol style="list-style-type: none"> 1. ΓΠ. 39.47374, ΓΜ. 22.88196 (2024/109), 2. ΓΠ. 39.56708, ΓΜ. 22.91260 (2024/136), 3. ΓΠ. 39.3132, ΓΜ. 22.9119 (2024/151), 4. ΓΠ. 39.26695, ΓΜ. 23.16978 (2024/162), 5. ΓΠ. 39.03402, ΓΜ. 22.95047 (2024/183), 6. ΓΠ. 39.48796, ΓΜ. 22.90556 (2024/274), 7. ΓΠ. 39.18972, ΓΜ. 22.70829 (2024/286), 8. ΓΠ. 39.24233, ΓΜ. 22.79508 (2024/287), 9. ΓΠ. 39.19197, ΓΜ. 22.72322 (2024/298). 	06.01.2025- 14.01.2025
Περιφερειακή Ενότητα Εύβοιας GR-CAPRIPOX-2024-00142 GR-CAPRIPOX-2024-00217 GR-CAPRIPOX-2024-00275 GR-CAPRIPOX-2024-00283	<p><u>Ζώνη Προστασίας:</u> Τα τμήματα της περιφερειακής ενότητας Εύβοιας που περικλείονται εντός κύκλου ακτίνας 3 χιλιομέτρων, με κέντρο την επιβεβαιωμένη εστία με συντεταγμένες (UTM 30, ETRS89) :</p> <ol style="list-style-type: none"> 1. ΓΠ. 38.03673, ΓΜ. 24.37952 (2024/142), 2. ΓΠ. 38.60391, ΓΜ. 24.08598 (2024/217), 3. ΓΠ. 38.95831, ΓΜ. 23.09304 (2024/275), 4. ΓΠ. 38.81519, ΓΜ. 23.23869 (2024/283). 	03.01.2025
	<p><u>Ζώνη Επιτήρησης:</u> Τα τμήματα της περιφερειακής ενότητας Εύβοιας που περικλείονται εντός κύκλου ακτίνας 10 χιλιομέτρων, με κέντρο την επιβεβαιωμένη εστία με συντεταγμένες (UTM 30, ETRS89) :</p> <ol style="list-style-type: none"> 1. ΓΠ. 38.03673, ΓΜ. 24.37952 (2024/142), 2. ΓΠ. 38.60391, ΓΜ. 24.08598 (2024/217), 3. ΓΠ. 38.95831, ΓΜ. 23.09304 (2024/275), 4. ΓΠ. 38.81519, ΓΜ. 23.23869 (2024/283). <p>εξαιρουμένων των περιοχών που περιέχονται στη ζώνη προστασίας.</p>	12.01.2025
	<p><u>Ζώνη Επιτήρησης:</u> Τα τμήματα της περιφερειακής ενότητας Εύβοιας που περικλείονται εντός κύκλου ακτίνας 3 χιλιομέτρων, με κέντρο την επιβεβαιωμένη εστία με συντεταγμένες (UTM 30, ETRS89) :</p> <ol style="list-style-type: none"> 1. ΓΠ. 38.03673, ΓΜ. 24.37952 (2024/142), 2. ΓΠ. 38.60391, ΓΜ. 24.08598 (2024/217), 3. ΓΠ. 38.95831, ΓΜ. 23.09304 (2024/275), 4. ΓΠ. 38.81519, ΓΜ. 23.23869 (2024/283). 	04.01.2025- 12.01.2025
Περιφερειακή Ενότητα Φωκίδας GR-CAPRIPOX-2024-00135 GR-CAPRIPOX-2024-00236	<p><u>Ζώνη Προστασίας:</u> Τα τμήματα των περιφερειακών ενοτήτων Φωκίδας και Αιτωλοακαρνανίας που περικλείονται εντός κύκλου ακτίνας 3 χιλιομέτρων, με κέντρο την επιβεβαιωμένη εστία με συντεταγμένες (UTM 30, ETRS89) :</p>	17.12.2024

	<ol style="list-style-type: none"> 1. ΓΠ. 38.40891, ΓΜ. 21.92908 (2024/135), 2. ΓΠ. 38.40388, ΓΜ. 21.89166 (2024/236). 	
	<p><u>Ζώνη Επιτήρησης:</u> Τα τμήματα των περιφερειακών ενοτήτων Φωκίδας και Αιτωλοακαρνανίας που περικλείονται εντός κύκλου ακτίνας 10 χιλιομέτρων, με κέντρο την επιβεβαιωμένη εστία με συντεταγμένες (UTM 30, ETRS89) :</p> <ol style="list-style-type: none"> 1. ΓΠ. 38.40891, ΓΜ. 21.92908 (2024/135), 2. ΓΠ. 38.40388, ΓΜ. 21.89166 (2024/236). <p>εξαιρουμένων των περιοχών που περιέχονται στη ζώνη προστασίας.</p>	26.12.2024
	<p><u>Ζώνη Επιτήρησης:</u> Τα τμήματα των περιφερειακών ενοτήτων Φωκίδας και Αιτωλοακαρνανίας που περικλείονται εντός κύκλου ακτίνας 3 χιλιομέτρων, με κέντρο την επιβεβαιωμένη εστία με συντεταγμένες (UTM 30, ETRS89) :</p> <ol style="list-style-type: none"> 1. ΓΠ. 38.40891, ΓΜ. 21.92908 (2024/135), 2. ΓΠ. 38.40388, ΓΜ. 21.89166 (2024/236). 	18.12.2024- 26.12.2024
Περιφερειακή Ενότητα Αιτωλοακαρνανίας GR-CAPRIPOX-2024-00209 GR-CAPRIPOX-2024-00266	<p><u>Ζώνη Προστασίας:</u> Τα τμήματα της περιφερειακής ενότητας Αιτωλοακαρνανίας που περικλείονται εντός κύκλου ακτίνας 3 χιλιομέτρων, με κέντρο την επιβεβαιωμένη εστία με συντεταγμένες (UTM 30, ETRS89) :</p> <ol style="list-style-type: none"> 1. ΓΠ. 38.417422, ΓΜ. 21.209425 (2024/209), 2. ΓΠ. 38.416978, ΓΜ. 21.196812(2024/266). 	20.12.2024
	<p><u>Ζώνη Επιτήρησης:</u> Τα τμήματα της περιφερειακής ενότητας Αιτωλοακαρνανίας που περικλείονται εντός κύκλου ακτίνας 10 χιλιομέτρων, με κέντρο την επιβεβαιωμένη εστία με συντεταγμένες (UTM 30, ETRS89) :</p> <ol style="list-style-type: none"> 1. ΓΠ. 38.417422, ΓΜ. 21.209425 (2024/209), 2. ΓΠ. 38.416978, ΓΜ. 21.196812(2024/266). <p>εξαιρουμένων των περιοχών που περιέχονται στη ζώνη προστασίας.</p>	29.12.2024
	<p><u>Ζώνη Επιτήρησης:</u> Τα τμήματα της περιφερειακής ενότητας Αιτωλοακαρνανίας που περικλείονται εντός κύκλου ακτίνας 3 χιλιομέτρων, με κέντρο την επιβεβαιωμένη εστία με συντεταγμένες (UTM 30, ETRS89) :</p> <ol style="list-style-type: none"> 1. ΓΠ. 38.417422, ΓΜ. 21.209425 (2024/209), 2. ΓΠ. 38.416978, ΓΜ. 21.196812(2024/266). 	21.12.2024- 29.12.2024
	<p><u>Ζώνη Προστασίας:</u> Τα τμήματα της περιφερειακής ενότητας Λήμνου που περικλείονται εντός κύκλου ακτίνας 3 χιλιομέτρων, με κέντρο τις επιβεβαιωμένες</p>	19.12.2024

	<p>εστίες με συντεταγμένες (UTM 30, ETRS89) :</p> <ol style="list-style-type: none"> 1. ΓΠ. 39.9204, ΓΜ. 25.2788 (2024/233), 2. ΓΠ. 39.871, ΓΜ. 25.165 (2024/250). 	
	<p><u>Ζώνη Επιτήρησης:</u> Τα τμήματα της περιφερειακής ενότητας Λήμνου που περικλείονται εντός κύκλου ακτίνας 10 χιλιομέτρων, με κέντρο τις επιβεβαιωμένες εστίες με συντεταγμένες (UTM 30, ETRS89) :</p> <ol style="list-style-type: none"> 1. ΓΠ. 39.9204, ΓΜ. 25.2788 (2024/233), 2. ΓΠ. 39.871, ΓΜ. 25.165 (2024/250). <p>εξαιρουμένων των περιοχών που περιέχονται στη ζώνη προστασίας.</p>	28.12.2024
	<p><u>Ζώνη Επιτήρησης:</u> Τα τμήματα της περιφερειακής ενότητας Λήμνου που περικλείονται εντός κύκλου ακτίνας 3 χιλιομέτρων, με κέντρο τις επιβεβαιωμένες εστίες με συντεταγμένες (UTM 30, ETRS89) :</p> <ol style="list-style-type: none"> 1. ΓΠ. 39.9204, ΓΜ. 25.2788 (2024/233), 2. ΓΠ. 39.871, ΓΜ. 25.165 (2024/250). 	20.12.2024- 28.12.2024
Περιφερειακή Ενότητα Πιερίας GR-CAPRIPOX-2024-00277	<p><u>Ζώνη Προστασίας:</u> Τα τμήματα της περιφερειακής ενότητας Πιερίας που περικλείονται εντός κύκλου ακτίνας 3 χιλιομέτρων, με κέντρο την επιβεβαιωμένη εστία με συντεταγμένες (UTM 30, ETRS89) :</p> <p>ΓΠ. 40.18096, ΓΜ. 22.53343 (2024/277).</p>	25.12.2024
	<p><u>Ζώνη Επιτήρησης:</u> Τα τμήματα της περιφερειακής ενότητας Πιερίας που περικλείονται εντός κύκλου ακτίνας 10 χιλιομέτρων, με κέντρο την επιβεβαιωμένη εστία με συντεταγμένες (UTM 30, ETRS89) :</p> <p>ΓΠ. 40.18096, ΓΜ. 22.53343 (2024/277).</p> <p>εξαιρουμένων των περιοχών που περιέχονται στη ζώνη προστασίας.</p>	03.01.2025
	<p><u>Ζώνη Επιτήρησης:</u> Τα τμήματα της περιφερειακής ενότητας Πιερίας που περικλείονται εντός κύκλου ακτίνας 3 χιλιομέτρων, με κέντρο την επιβεβαιωμένη εστία με συντεταγμένες (UTM 30, ETRS89) :</p> <p>ΓΠ. 40.18096, ΓΜ. 22.53343 (2024/277).</p>	26.12.2024- 03.01.2025
Περιφερειακή Ενότητα Κορινθίας GR-CAPRIPOX-2024-00290	<p><u>Ζώνη Προστασίας:</u> Τα τμήματα των περιφερειακών ενοτήτων Κορινθίας και Αργολίδας που περικλείονται εντός κύκλου ακτίνας 3 χιλιομέτρων, με κέντρο την επιβεβαιωμένη εστία με συντεταγμένες (UTM 30, ETRS89) :</p> <p>ΓΠ. 37.87764, ΓΜ. 22.46550 (2024/290).</p>	03.01.2025
	<p><u>Ζώνη Επιτήρησης:</u> Τα τμήματα των περιφερειακών ενοτήτων Κορινθίας και Αργολίδας που περικλείονται εντός κύκλου ακτίνας 10 χιλιομέτρων με κέντρο</p>	12.01.2025

	<p>την επιβεβαιωμένη εστία με συντεταγμένες (UTM 30, ETRS89): ΓΠ. 37.87764, ΓΜ. 22.46550 (2024/290). εξαιρουμένων των περιοχών που περιέχονται στη ζώνη προστασίας.</p>	
	<p><u>Ζώνη Επιτήρησης:</u> Τα τμήματα των περιφερειακών ενοτήτων Κορινθίας και Αργολίδας που περικλείονται εντός κύκλου ακτίνας 3 χιλιομέτρων, με κέντρο την επιβεβαιωμένη εστία με συντεταγμένες (UTM 30, ETRS89) : ΓΠ. 37.87764, ΓΜ. 22.46550 (2024/290).</p>	04.01.2025- 12.01.2025
<p>Περιφερειακή Ενότητα Άνδρου GR-CAPRIPOX-2024-00270</p>	<p><u>Ζώνη Προστασίας:</u> Τα τμήματα της περιφερειακής ενότητας Άνδρου που περικλείονται εντός κύκλου ακτίνας 3 χιλιομέτρων, με κέντρο την επιβεβαιωμένη εστία με συντεταγμένες (UTM 30, ETRS89) : ΓΠ. 37.95340, ΓΜ. 24.76344 (2024/270).</p>	20.12.2024
	<p><u>Ζώνη Επιτήρησης:</u> Τα τμήματα της περιφερειακής ενότητας Άνδρου που περικλείονται εντός κύκλου ακτίνας 10 χιλιομέτρων, με κέντρο την επιβεβαιωμένη εστία με συντεταγμένες (UTM 30, ETRS89) : ΓΠ. 37.95340, ΓΜ. 24.76344 (2024/270). εξαιρουμένων των περιοχών που περιέχονται στη ζώνη προστασίας.</p>	29.12.2024
	<p><u>Ζώνη Επιτήρησης:</u> Τα τμήματα της περιφερειακής ενότητας Άνδρου που περικλείονται εντός κύκλου ακτίνας 3 χιλιομέτρων, με κέντρο την επιβεβαιωμένη εστία με συντεταγμένες (UTM 30, ETRS89) : ΓΠ. 37.95340, ΓΜ. 24.76344 (2024/270).</p>	21.12.2024- 29.12.2024
<p>Περιφερειακή Ενότητα Καβάλας Δήμος Θάσου GR-CAPRIPOX-2024-00296</p>	<p><u>Ζώνη Προστασίας:</u> Τα τμήματα του Δήμου Θάσου που περικλείονται εντός κύκλου ακτίνας 3 χιλιομέτρων, με κέντρο την επιβεβαιωμένη εστία με συντεταγμένες (UTM 30, ETRS89) : ΓΠ. 40.76439, ΓΜ. 24.61745 (2024/296).</p>	05.01.2025
	<p><u>Ζώνη Επιτήρησης:</u> Τα τμήματα του Δήμου Θάσου που περικλείονται εντός κύκλου ακτίνας 10 χιλιομέτρων, με κέντρο την επιβεβαιωμένη εστία με συντεταγμένες (UTM 30, ETRS89) : ΓΠ. 40.76439, ΓΜ. 24.61745 (2024/296). εξαιρουμένων των περιοχών που περιέχονται στη ζώνη προστασίας.</p>	14.01.2025
	<p><u>Ζώνη Επιτήρησης:</u> Τα τμήματα του Δήμου Θάσου που περικλείονται εντός κύκλου ακτίνας 3 χιλιομέτρων, με κέντρο την επιβεβαιωμένη εστία</p>	06.01.2025- 14.01.2025

	με συντεταγμένες (UTM 30, ETRS89) : ΓΠ. 40.76439, ΓΜ. 24.61745 (2024/296).	
--	---	--

B. Περαιτέρω Απαγορευμένη Ζώνη

Περαιτέρω Απαγορευμένη Ζώνη	Περιφερειακή Ενότητα	Περιοχές που περιλαμβάνονται στην περαιτέρω απαγορευμένη ζώνη που δημιουργείται στην Ελλάδα, όπως αναφέρεται στο άρθρο 2	Ημερομηνία λήξης ισχύος των μέτρων
No 1	Έβρου	Η περιφερειακή ενότητα Έβρου εξαιρουμένων των περιοχών που περιλαμβάνονται σε οποιαδήποτε ζώνη προστασίας ή επιτήρησης.	12.01.2025
		Η περιφερειακή ενότητα Έβρου.	13.01.2025-11.02.2025
No 2	Ροδόπης	Η περιφερειακή ενότητα Ροδόπης εξαιρουμένων των περιοχών που περιλαμβάνονται σε οποιαδήποτε ζώνη προστασίας ή επιτήρησης.	14.01.2025
		Η περιφερειακή ενότητα Ροδόπης.	15.01.2025-13.02.2025
No 3	Καβάλας	Η περιφερειακή ενότητα Καβάλας συμπεριλαμβανομένου του Δήμου Θάσου, εξαιρουμένων των περιοχών που περιλαμβάνονται σε οποιαδήποτε ζώνη προστασίας ή επιτήρησης.	14.01.2025
		Η περιφερειακή ενότητα Καβάλας συμπεριλαμβανομένου του Δήμου Θάσου.	15.01.2025-13.02.2025
	Δράμας	Ο Δήμος Δοξάτου, εξαιρουμένων των περιοχών που περιλαμβάνονται σε οποιαδήποτε ζώνη προστασίας ή επιτήρησης.	14.01.2025
		Ο Δήμος Δοξάτου	15.01.2025-13.02.2025
	Ξάνθης	Η περιφερειακή ενότητα Ξάνθης εξαιρουμένων των περιοχών που περιλαμβάνονται σε οποιαδήποτε ζώνη προστασίας ή επιτήρησης.	14.01.2025
		Η περιφερειακή ενότητα Ξάνθης.	15.01.2025-13.02.2025
No 4	Σερρών	Οι Δήμοι Αμφίπολης, Βισαλτίας και Εμμανουήλ Παππά, εξαιρουμένων των περιοχών που περιλαμβάνονται σε οποιαδήποτε ζώνη προστασίας ή επιτήρησης.	27.12.2024
		Οι Δήμοι Αμφίπολης, Βισαλτίας και Εμμανουήλ Παππά	28.12.2024-26.01.2025

	Μ.Ε. Θεσσαλονίκης	Οι Δήμοι Βόλβης και Λαγκαδά	26.01.2025
	Χαλκιδικής	Οι Δήμοι Αριστοτέλη, Σιθωνίας και Πολυγύρου	26.01.2025
Νο 5	Λάρισας	Η περιφερειακή ενότητα Λάρισας, εξαιρουμένων των περιοχών που περιλαμβάνονται σε οποιαδήποτε ζώνη προστασίας ή επιτήρησης	14.01.2025
		Η περιφερειακή ενότητα Λάρισας	15.01.2025-13.02.2025
Νο 6	Πιερίας	Η περιφερειακή ενότητα Πιερίας, εξαιρουμένων των περιοχών που περιλαμβάνονται σε οποιαδήποτε ζώνη προστασίας ή επιτήρησης	03.01.2025
		Η περιφερειακή ενότητα Πιερίας	04.01.2025-02.02.2025
Νο 7	Καρδίτσας	Η περιφερειακή ενότητα Καρδίτσας	31.12.2024
	Τρικάλων	Η περιφερειακή ενότητα Τρικάλων, εξαιρούμενου του Δήμου Μετεώρων	31.12.2024
Νο 8	Μαγνησίας και Σποράδων	Η περιφερειακή ενότητα Μαγνησίας εξαιρουμένων των νήσων Σποράδων και των περιοχών που περιλαμβάνονται σε οποιαδήποτε ζώνη προστασίας ή επιτήρησης.	14.01.2025
		Η περιφερειακή ενότητα Μαγνησίας, εξαιρουμένων των νήσων Σποράδων	15.01.2025-13.02.2025
	Φθιώτιδας	Ο Δήμος Στυλίδας, εξαιρουμένων των περιοχών που περιλαμβάνονται σε οποιαδήποτε ζώνη προστασίας ή επιτήρησης	14.01.2025
		Ο Δήμος Στυλίδας	15.01.2025-13.02.2025
Νο 9	Φωκίδας	Ο Δήμος Δωρίδος, εξαιρουμένων των περιοχών που περιλαμβάνονται σε οποιαδήποτε ζώνη προστασίας ή επιτήρησης	29.12.2024
		Ο Δήμος Δωρίδος	30.12.2024-28.01.2025
	Αιτωλοακαρνανίας	Η περιφερειακή ενότητα Αιτωλοακαρνανίας, εξαιρουμένων των Δήμων Ακτίου-Βόνιτσας και Αμφιλοχίας και των περιοχών που περιλαμβάνονται σε οποιαδήποτε ζώνη προστασίας ή επιτήρησης	29.12.2024

		Η περιφερειακή ενότητα Αιτωλοακαρνανίας, εξαιρουμένων των Δήμων Ακτίου-Βόνιτσας και Αμφιλοχίας	30.12.2024-28.01.2025
No 10	Κορινθίας	Οι δήμοι Νεμέας, Σικυωνίων, Βέλου-Βόχας και Ξυλοκάστρου-Ευρωσίνης, εξαιρουμένων των περιοχών που περιλαμβάνονται σε οποιαδήποτε ζώνη προστασίας ή επιτήρησης.	12.01.2025
		Οι δήμοι Νεμέας, Σικυωνίων, Βέλου-Βόχας και Ξυλοκάστρου-Ευρωσίνης,	13.01.2025-11.02.2025
	Αργολίδας	Οι δημοτικές ενότητες Αλέας, Κουτσοποδίου και Λυρκείας, εξαιρουμένων των περιοχών που περιλαμβάνονται σε οποιαδήποτε ζώνη προστασίας ή επιτήρησης.	12.01.2025
		Οι δημοτικές ενότητες Αλέας, Κουτσοποδίου και Λυρκείας.	13.01.2025-11.02.2024
	Αρκαδίας	Η δημοτική ενότητα Λεβιδίου.	11.02.2025
No 11	Εύβοιας	Η περιφερειακή ενότητα Εύβοιας, εξαιρουμένων των περιοχών που περιλαμβάνονται σε οποιαδήποτε ζώνη προστασίας ή επιτήρησης	12.01.2025
		Η περιφερειακή ενότητα Εύβοιας.	13.01.2025-11.02.2025
No 12	Λήμνου	Η περιφερειακή ενότητα Λήμνου, εξαιρουμένων των περιοχών που περιλαμβάνονται σε οποιαδήποτε ζώνη προστασίας ή επιτήρησης	28.12.2024
		Η περιφερειακή ενότητα Λήμνου	29.12.2024-27.01.2025
No 13	Λέσβου	Η περιφερειακή ενότητα Λέσβου	13.01.2025
No 14	Άνδρου	Η περιφερειακή ενότητα Άνδρου, εξαιρουμένων των περιοχών που περιλαμβάνονται σε οποιαδήποτε ζώνη προστασίας ή επιτήρησης	29.12.2024
		Η περιφερειακή ενότητα Άνδρου	30.12.2024-28.01.2025

Μέτρα στις Απαγορευμένες Ζώνες και πρόσθετα μέτρα έκτακτης ανάγκης όπως έχουν ψηφιστεί και αναμένεται να δημοσιευτούν στην τροποποίηση της εκτελεστικής απόφασης (ΕΕ) 2024/2207 (αντικατάσταση του άρθρου 3).

α) Οι μετακινήσεις προβάτων και αιγών από ζώνες προστασίας και επιτήρησης προς προορισμό που βρίσκεται εκτός της αμέσως περιβάλλουσας περαιτέρω απαγορευμένης ζώνης και από την εν λόγω περαιτέρω απαγορευμένη ζώνη προς προορισμό που βρίσκεται εκτός αυτής, συμπεριλαμβανομένων προορισμών που βρίσκονται σε διαφορετική περαιτέρω απαγορευμένη ζώνη, όπως αυτές ορίζονται στο Μέρος Β του Παραρτήματος, της παρούσας εγκυκλίου απαγορεύονται μέχρι τις ημερομηνίες που αναφέρονται για κάθε ζώνη προστασίας, επιτήρησης και περαιτέρω απαγορευμένη ζώνη στο εν λόγω Παράρτημα.

β) Οι μετακινήσεις αιγοπροβάτων από τις ζώνες προστασίας και επιτήρησης προς προορισμό που βρίσκεται εντός της αμέσως περιβάλλουσας περαιτέρω απαγορευμένης ζώνης και από την εν λόγω περαιτέρω απαγορευμένη ζώνη προς προορισμό που βρίσκεται εντός αυτής, επιτρέπονται μόνο εάν έχουν εγκριθεί από την αρμόδια αρχή και τα ζώα μεταφέρονται απευθείας σε σφαγείο που βρίσκεται εντός της εξωτερικής περιμέτρου της ίδιας περαιτέρω απαγορευμένης ζώνης με την εγκατάσταση προέλευσης, με σκοπό την άμεση σφαγή, μέχρι τις ημερομηνίες που αναφέρονται για κάθε τέτοια ζώνη προστασίας, επιτήρησης και περαιτέρω απαγορευμένη ζώνη στο Παράρτημα της παρούσας εγκυκλίου,

γ) Οι μετακινήσεις προβάτων και αιγών από τα τμήματα της ελληνικής επικράτειας που δεν αναφέρονται στο Παράρτημα (ελεύθερες περιοχές) προς προορισμό που βρίσκεται εντός των απαγορευμένων ζωνών που αναφέρονται στο Παράρτημα της παρούσας εγκυκλίου επιτρέπονται μόνο εάν έχουν εγκριθεί από την αρμόδια αρχή και τα ζώα μεταφέρονται απευθείας σε σφαγείο, με σκοπό την άμεση σφαγή, μέχρι τις ημερομηνίες που αναφέρονται για κάθε απαγορευμένη ζώνη στο εν λόγω Παράρτημα,

δ) τα μέσα μεταφοράς που χρησιμοποιούνται για τις μετακινήσεις προβάτων και αιγών που αναφέρονται στα σημεία (β) και (γ) πρέπει:

- να συμμορφώνονται με τις απαιτήσεις για τα μέσα μεταφοράς που ορίζονται στο Άρθρο 24 του Κανονισμού (ΕΕ) 2020/687,
- να καθαρίζονται και να απολυμαίνονται πριν από οποιαδήποτε μεταφορά ζώων υπό τον έλεγχο ή την επίβλεψη της αρμόδιας αρχής,
- να μεταφέρουν μόνο πρόβατα και αίγες του ίδιου υγειονομικού καθεστώτος που διατηρούνται στην ίδια εγκατάσταση,
- να σφραγίζονται από την αρμόδια αρχή στην εγκατάσταση προέλευσης μετά τη φόρτωση των ζώων και να αποσφραγίζονται από την αρμόδια αρχή στον τόπο προορισμού.

Είμαστε στη διάθεσή σας για κάθε περαιτέρω πληροφορία ή διευκρίνιση.

Ο ΠΡΟΪΣΤΑΜΕΝΟΣ ΤΗΣ ΓΕΝΙΚΗΣ ΔΙΕΥΘΥΝΣΗΣ ΚΤΗΝΙΑΤΡΙΚΗΣ

α.α.

ΚΑΤΕΡΙΝΑ ΜΑΡΙΝΟΥ

ΠΡΟΣ

Π.Δ

- 1) Περιφέρειες Χώρας Γενικές Δ/νσεις Αγροτικής Οικονομίας και Κτηνιατρικής Δ/νσεις Κτηνιατρικής (Έδρες τους),
- 2) Περιφερειακές Ενότητες Χώρας Δ/νσεις Αγροτικής Οικονομίας και Κτηνιατρικής Τμήματα Κτηνιατρικής (Έδρες τους),
- 3) Διεύθυνση Κτηνιατρικής Δημόσιας Υγείας, Τμήμα Αλιευμάτων, Γάλακτος και λοιπών τροφίμων Ζωικής Προέλευσης,
- 4) Διεύθυνση Κτηνιατρικής Δημόσιας Υγείας, Τμήμα Ζωικών Υποπροϊόντων,
- 5) Διεύθυνση Κτηνιατρικής Δημόσιας Υγείας, Τμήμα Σφαγείων,
- 6) Διεύθυνση Ζωοτροφών και Βοσκήσιμων Γαιών, Τμήμα Ελέγχου Ζωοτροφών,
- 7) Διεύθυνση Κτηνιατρικού Κέντρου Αθηνών, Τμήμα Μοριακής Διαγνωστικής, Αφθώδη Πυρετού, Ιολογικών, Ρικετσιακών και Εξωτικών Νοσημάτων
- 8) ΕΦΕΤ, Διεύθυνση Ασφάλειας Τροφίμων, Τμήμα Κρέατος και Αλιευμάτων.

Κοινοποίηση

- 1) Γραφείο Υπουργού,
- 2) Γραφείο Υφυπουργού,
- 3) Γραφείο Γενικού Γραμματέα.