



0 50.000 100.000 μ.



ΥΠΟΥΡΓΕΙΟ ΠΕΡΙΒΑΛΛΟΝΤΟΣ & ΕΝΕΡΓΕΙΑΣ
ΕΙΔΙΚΗ ΥΠΗΡΕΣΙΑ ΔΙΑΧΕΙΡΙΣΗΣ ΤΟΥ ΠΡΟΓΡΑΜΜΑΤΟΣ
ΑΓΡΟΤΙΚΗΣ ΑΝΑΠΤΥΞΗΣ 2014-2020
ΜΟΝΑΔΑ Δ΄

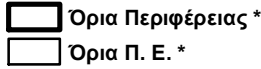

ΤΙΤΛΟΣ ΜΕΛΕΤΗΣ
ΚΑΤΑΓΡΑΦΗ, ΓΕΩΧΩΡΙΚΗ ΚΑΤΑΝΟΜΗ, ΕΠΕΞΕΡΓΑΣΙΑ
ΚΑΙ ΑΞΙΟΛΟΓΗΣΗ ΤΟΥ ΖΩΙΚΟΥ ΚΕΦΑΛΑΙΟΥ ΚΑΙ
ΚΤΗΝΙΑΤΡΙΚΗ ΒΑΣΗ ΔΕΔΟΜΕΝΩΝ

ΑΝΑΔΟΧΟΣ
 **NERCO** - Ν. ΧΑΛΚΑΣ & ΣΥΝΕΡΓΑΤΕΣ Α.Ε.Μ.
Ανώνυμη Εταιρεία Μελετών
Διεύθυνση: Ελ. Βενιζέλου 24, 15341, Αθήνα
Τηλ. 210 6422919, 210 6532137
Fax: 210 6452955
e-mail: nerco@otenet.gr
web: www.nerco.gr



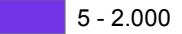

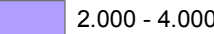

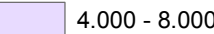
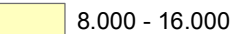
ΕΙΔΙΚΟΣ ΣΥΜΒΟΥΛΟΣ / ΣΥΝΕΡΓΑΤΗΣ
 **ΟΜΙΚΡΟΝ** ΣΥΜΒΟΥΛΟΙ ΠΕΡΙΒΑΛΛΟΝΤΟΣ Α.Ε.
Διεύθυνση: 15ο χλμ. Θεσ/νίκης - Μουδανιών,
57001, Θέρμη
Τηλ. 2310865153, 2310863216
Fax: 2310865183
e-mail: info@omikron-sa.gr
web: www.omikron-sa.gr

ΤΙΤΛΟΣ ΧΑΡΤΗ Θεματικός χάρτης απεικόνισης πλήθους προβάτων ανα Καποδιστριακό Δήμο σύμφωνα με τη βάση δεδομένων του ΟΠΕΚΕΠΕ '14	Αρ. Χάρτη: π.1.1 Κλίμακα: 1:3.000.000
--	--

ΥΠΟΜΝΗΜΑ

 **Όρια Περιφέρειας ***
 **Όρια Π. Ε. ***

**Πλήθος προβάτων σύμφωνα με τη
βάση δεδομένων του ΟΠΕΚΕΠΕ '14**

 0	 16.000 - 32.000
 5 - 2.000	 32.000 - 64.000
 2.000 - 4.000	 64.000 - 320.000
 4.000 - 8.000	
 8.000 - 16.000	

* Πηγή χαρτογραφικών δεδομένων:
www.geodata.gov.gr

ΠΑΡΑΓΩΓΗ - ΕΠΕΞΕΡΓΑΣΙΑ - ΣΥΝΤΑΞΗ ΧΑΡΤΩΝ : ΟΜΙΚΡΟΝ Α.Ε.
ΝΟΕΜΒΡΙΟΣ 2015