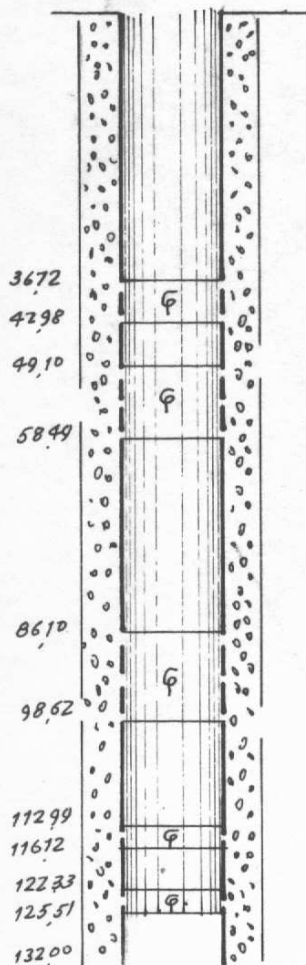




Γεωλόγος: <i>Χ. Δημητρίου</i>	Αριθμός Μητρώου	2143 8554	
Γεωτρυπανιστής: <i>Δημ. Κολένης</i>	Φύλλον χάρτου		
Γεωτρύπανον: <i>URB 194</i>	Υδρολογικά στοιχεία	Υδροστ. Στάθμη	33 M
Είδος γεωτρήσεως: <i>Αρδευτική</i>		Στάθμη Αντλήσ.	44 "
Ενδιαφερόμενος: <i>Χαϊτίδης Δημήτριος</i>		Παροχή M <sup>3</sup> /ω	40 M <sup>3</sup>
Νομός - Κοινότητα: <i>Θεσσαλονίκης - Γεφύρας</i>	Υδροχημικά στοιχεία	E C	
Τοποθεσία - Ύψόμετρον:		P H	
Έναρξις - Λήξις: <i>1-8-79 10-9-79</i>		Σκληρότης	

Σ ω λ ή ν ω σ ι ς



Π ε τ ρ ο γ ρ α φ ί α



ΥΠΟΥΡΓΕΙΟ ΑΓΡΟΤΙΚΗΣ ΑΝΑΠΤΥΞΗΣ ΚΑΙ ΤΡΟΦΙΜΩΝ  
ΔΙΕΥΘΥΝΣΗ ΕΓΓΕΙΩΝ ΒΕΛΤΙΩΣΕΩΝ, ΕΔΑΦΟΥΔΑΤΙΚΩΝ ΠΟΡΩΝ  
ΚΑΙ ΛΙΠΑΣΜΑΤΩΝ  
ΤΜΗΜΑ ΓΕΩΛΟΓΙΑΣ - ΥΔΡΟΛΟΓΙΑΣ  
Ministry of Rural Development and Food  
Directorate of Land Reclamation, Water & Soil Resources and  
Fertilisers  
Division of Geology & Hydrology

πληροφορίες: Αθ. Παπασκυκίου, Δρ. Ευθ. Αυγερινός, Γεωλόγοι  
τηλέφωνο: contact: A. Papasikiotis, Dr. E. Avgerinos, Geologists  
ηλ. ταχυδρομείο: phone: 210-820.5305, 5304  
email: apapasik@minagric.gr, eavger@minagric.gr

Θεσσαλονίκη 20-8-79

Η Γεωλόγος

Χ. Δημητρίου